



Consell Comarcal
de la Conca de Barberà

MEMÒRIA TÈCNICA

PREVENCIÓ LOCAL D'INCENDIS FORESTALS

SOL·LICITANT

Ajuntament de Vallfogona de Riucorb
P43161001

EMPLAÇAMENT

Vallfogona de Riucorb
Balneari de Vallfogona de Riucorb
43427 Vallfogona de Riucorb (Tarragona)

EXPEDIENT

2023/0617

TÈCNICA REDACTORA

ROSER GAVALDÀ SOBREPÈRE
Arquitecta tècnica
Àrea de Serveis Urbanístics

DATA D'EMISSIÓ

Març de 2023

MEMÒRIA

1. DADES GENERALS

- 1.1. Objecte
- 1.2. Justificació
- 1.3. Abast
- 1.4. Emplaçament
- 1.5. Promotor
- 1.6. Projectista
- 1.7. Terminis i personal necessari
- 1.8. Resum del pressupost

2. ACTUACIÓ

- 2.1. Estat actual
- 2.2. Descripció de l'actuació
- 2.3. Criteris de Valoració

ANNEXOS

- Annex 1 Reportatge fotogràfic de l'estat actual
Annex 2 Documentació

PLÀNOLS

Núm.	Títol del plànol	Escala
A01	SITUACIÓ I EMPLAÇAMENT	Escala: 1:200.000 / 1:10.000
B01	FRANGES DE PROTECCIÓ (Vallfogona de Riucorb)	Escala: 1:1000
B02	FRANGES DE PROTECCIÓ (Balneari de Vallfogona de Riucorb)	Escala: 1:2500

PRESSUPOST

- 1 – AMIDAMENTS AMB APLICACIÓ DE PREUS
- 2 – RESUM DEL PRESSUPOST



Consell Comarcal
de la Conca de Barberà

Aquest document és una còpia autèntica del document electrònic original custodiat per Diputació de Tarragona. Podeu verificar la seva autenticitat a través del servei de validació de l'Ens amb el CVE amb el Seu Electrònica de l'Ens amb el CVE 2E605A33350F4066E7576E0CD8834A85 i data d'emissió 08/02/2024 a les 11:09:58

MEMÒRIA

1. DADES GENERALS

1.1. OBJECTE

L'objecte d'aquesta memòria és la de valorar econòmicament i definir l'actuació adequada per a la **Prevenció local d'incendis forestals del municipi de Vallfogona de Riucorb i del nucli urbà del Balneari de Vallfogona de Riucorb.**

1.2. JUSTIFICACIÓ

Es justifica la redacció d'aquesta memòria per atendre la convocatòria de les **subvencions per a la prevenció local d'incendis forestals i foment de la recollida selectiva de residus, en règim de concurrència competitiva, per l'exercici 2023.**

1.3. ABAST

Atesa la tipologia de l'actuació i l'import de la seva implantació es considera que els continguts d'aquest projecte compren tot el necessari d'acord amb la convocatòria i s'incorpora:

- La descripció de l'actuació
- El conjunt de plànols que detallen la inversió prevista
- Els amidaments amb aplicació de preus i el resum del pressupost
- Un reportatge fotogràfic de l'estat actual

D'acord amb el que s'estableix a l'Annex I de les bases, s'inclou:

- Un plànol de situació i emplaçament, i plànol detallat topogràfic o amb ortofotografia a escala 1:5000 indicant la franja o zona d'actuació.
- Els amidaments amb aplicació de preus i pressupost general.
- Es detalla, la inclusió o no de l'actuació específica dins del Pla de Prevenció d'Incendis Forestals aprovat per l'administració competent. S'annexa la fitxa on queda constància de l'actuació concreta en la memòria i/o plànols.
- S'indica si el municipi disposa de Plànol de Delimitació de mesures de prevenció dels incendis forestals, de DUPROCIM i del Pla de Prevenció d'Incendis Forestals del municipi (PIF) amb les seves dates d'aprovació definitiva i data homologació corresponents. S'adjunta el DUPROCIM i el Plànol de Delimitació.
- Reportatge fotogràfic de l'estat actual del lloc on es proposa fer l'actuació.

1.4. EMPLAÇAMENT

Les tasques es localitzen en varis punts del perímetre del nucli de Vallfogona de Riucorb i al perímetre del nucli urbà de Balneari de Vallfogona de Riucorb, al terme municipal de Vallfogona de Riucorb a la Conca de Barberà.

1.5. PROMOTOR

El sol·licitant i promotor de l'actuació és l'Ajuntament de Vallfogona de Riucorb, amb domicili fiscal al Carrer La Font, 4, 43427 Vallfogona de Riucorb (Tarragona), i amb CIF número P4316100I.

1.6. PROJECTISTA

Actua com a tècnica redactora d'aquest document l'arquitecta tècnica Roser Gavaldà Sobreperere com a col·laboradora de l'oficina tècnica de l'Àrea de Serveis Urbanístics del Consell Comarcal de la Conca de Barberà.

1.7. TERMINIS I PERSONAL NECESSARI

1.7.1 – Termini d'execució

El termini d'execució dels treballs s'estima en dos (2) mesos a partir de la data de la firma de l'acta de replanteig.

1.7.2 – Personal necessari

El personal necessari per a la realització dels treballs previstos al present estudi previ s'estima que sigui de 4 operaris, sense tenir en conte la direcció facultativa.

1.7.3 – Termini de garantia

El termini de garantia serà com a mínim de dotze (12) mesos a partir de la data de la firma de l'acta de recepció de l'obra.

El contractista presentarà un pla de treball de les obres el qual s'ajustarà al termini d'execució previst.

1.8. RESUM DEL PRESSUPOST

D'acord amb els preus unitaris de cada partida d'obra detallats en els amidaments i amb els preus previstos per a cada una d'elles, s'obté el següent pressupost:

Actuació :

PRESSUPOST D'EXECUCIÓ MATERIAL		14.228,48 €
Despeses Generales d'Obra	13,00%	1.849,70 €
Benefici Industrial	6,00%	853,71 €
Valor estimat de Contracte		16.931,89 €
I. V. A	21,00%	3.555,70 €
PRESSUPOST TOTAL		20.487,59 €

El pressupost total assoleix la quantitat de:

VINT MIL QUATRE-CENTS VUITANTA-SET EUROS AMB CINQUANTA-NOU CÈNTIMS

2. ACTUACIÓ

2.1 ESTAT ACTUAL

Antecedents:

Cal considerar que Vallfogona de Riucorb, amb una extensió de 10,94 km² i 89 habitants, es troba situat en zona d'alt risc d'incendis.

Aquesta voluntat està contemplada dins del Pla de Prevenció d'Incendis Forestals Comarcal, redactat i presentat però amb la falta d'aprovació pel DMA. S'adjunta en l'apartat d'Annexos.

El municipi de Vallfogona disposa de Plànol de delimitació de les mesures de prevenció dels incendis forestals al municipi. Redactat i presentat però amb la falta d'aprovació pel DMA. En aquesta memòria, l'àmbit d'actuació està inclòs en els plànols. S'adjunta en l'apartat d'Annexos.

El DUPROCIM de Vallfogona de Riucorb es va homologar a la Comissió Plenària del 10 de desembre del 2021. S'adjunta en l'apartat d'Annexos.

Amb la voluntat de l'Ajuntament en matèria de prevenció d'incendis, enguany es pretén realitzar el manteniment de la franja perimetral del Balneari i del nucli de Vallfogona de Riucorb, zones associades a urbanitzacions i nuclis urbans situades en les zones interfase urbàforestal, del pla INFOCAT, per evitar la propagació dels grans incendis i l'afectació als habitants del municipi, i en particular els de Vallfogona, d'acord amb la tècnica forestal adequada i corresponent i les condicions d'atorgament dels ajuts.

Per això la prioritat de l'Ajuntament es el manteniment de la franja de protecció, de 25 m d'ample, al voltant del nucli urbà del Balneari i del nucli de Vallfogona de Riucorb on es troba una massa forestal considerable, tal i com s'indica en els plànols adjunts.

L'actuació afecta a **6,675 hectàrees** de superfície, amb franges de protecció de fins a 25m d'ample.

2.2 DESCRIPCIÓ DE L'ACTUACIÓ

Actuació tipus 1.1:

L'actuació que es valora correspon a les actuacions de tipus 1.1 descrites a la resolució.

Treballs forestals de creació, manteniment i/o millora de franges perimetrals de baixa densitat de vegetació i neteja de parcel·les interiors de tipologia forestal i de propietat municipal, associades a urbanitzacions i nuclis urbans situades en zones interfase urbà-forestal, i de forma preferent en les urbanitzacions vulnerables segons el punt A.6.1 i A.6.2 de l'Annex 6 del Pla INFOCAT, revisió 2014.

Les actuacions de manteniment i execució de franges de protecció seran realitzades principalment en zones arbrades, herbassars i matolls, proposant que la franja executada presenti una amplada mínima de 25 metres.

Es diferencien 5 tipologies d'actuacions, segons la densitat de la massa forestal, les quals s'indiquen en els plànols adjunts:



Consell Comarcal

- Obertura de nova franja d'alta densitat (cobertura >70%) de fins a 25m, per protecció contra incendis.
- Obertura nova franja de mitja densitat (cobertura 30-70%) de fins a 25m, per protecció contra incendis.
- Obertura nova franja d'alta densitat per a llera (cobertura >70%) de fins a 25m, per protecció contra incendis
- Obertura nova franja de mitja densitat per a llera (cobertura 30-70%) de fins a 25m, per protecció contra incendis
- Obertura nova franja de baixa densitat (cobertura <30%) de fins a 25m, per protecció contra incendis.
- Obertura nova franja de matolls de fins a 25m, per protecció contra incendis.

Per aquestes actuacions es durà a terme les següents tasques:

- Tala d'arbres deixant separació entre ells de 6-7m, quedant una superfície total de copes d'arbres de màxim 35%.
- Poda d'arbres, evitant la presència de branques baixes, tant vives com mortes. Fins a una alçada de 3m o 1/3 de l'arbre.
- Tasques de desbroç del sotabosc, de branques trencades i seques fins a deixar un 15% de massa arbustiva i en especial atenció a les espècies més pirofites (Pinus Alepensis, Chamaerops humilis "palmito")
- Desbrossament selectiu manual i mecanitzat amb tractor forestal, evitant densitats elevades de matolls.
- Trituració de restes vegetals in situ.

Aquesta actuació queda inclosa al tipus 1.1 de la línia de subvenció 1.

2.3 CRITERIS DE VALORACIÓ

Els criteris de valoració de les actuacions, d'acord amb la Convocatòria, l'actuació quedaria puntuada

Criteri 1. Nombre d'habitants del municipi	Fins a 18 punts
Menys de 250 habitants	18 punts
De 251 a 1.000 habitants	15 punts
de 1.001 a 2.000 habitants	12 punts
de 2.001 a 5.000 habitants	9 punts
de 5.001 a 10.000 habitants	6 punts
de 10.001 a 20.000 habitants	3 punts
Criteri 2. Base territorial: superfície del terme municipal	Fins a 10 punts
més de 50 km ²	10 punts
entre 20 i 50 km ²	5 punts
menys de 20 km ²	1 punt
Criteri 3. risc d'incendi forestal i vulnerabilitat	Fins a 15 punts
municipis declarats d'alt risc d'incendi forestal (segons l'annex 1 dels annexos del pla INFOCAT, revisió 2014)	5 punts
municipis amb vulnerabilitat alta o molt alta (segons l'annex 1 dels annexos del pla INFOCAT, revisió 2014)	10 punts



Consell Comarcal

de 10.001 a 20.000 habitants	1 punt
Criteri 4. Per puntuació específica segons tipologia d'actuacions	Fins a 50 punts
per actuacions de tipus 1.1 : Es contemplen dos supòsits (1.1 i 1.2)	fina a 50 punt
1.1 per urbanitzacions que constin en el punt A6.2.a de l'annex 6 del pla INFOCAT , revisió 2014	fins a 50 punts
obertura de noves franges o manteniment de franges de protecció amb la darrera actuació de manteniment abans de l'1 de juliol de 2017	50 punts
manteniment de franges de protecció amb la darrera actuació d'obertura o de manteniment entre l'1 de juliol de 2017 i el 30 de juny del 2019	40 punts
manteniment de franges de protecció amb la darrera actuació d'obertura o de manteniment entre l'1 de juliol de 2019 i el 30 de juny de 2021	30 punts
manteniment de franges de protecció amb la darrera actuació d'obertura o manteniment posterior al 30 de juny de 2021	1 punt
1.2. per la resta d'urbanitzacions	fins a 20 punts
obertura de noves franges o manteniment de franges de protecció amb la darrera actuació anterior al 30 de juny de 2020	20 punts
manteniment de franges de protecció amb la darrera actuació d'obertura o manteniment posterior al 30 de juny de 2020	1 punt
per actuacions de tipus 1.2	50 punts
per actuacions de tipus 1.3	30 punts
per actuacions de tipus 1.4	20 punts
per actuacions de tipus 1.5	50 punts
per actuacions de tipus 1.6	50 punts
per actuacions de tipus 1.7	50 punts
Criteri 5. planificació de les actuacions i possibilitats efectives d'execució	fins a 25 punts
Per actuacions programades dins el Pla de Prevenció d'incendis forestal del municipi per executar, per part de l'ajuntament. Caldrà acreditar adequadament aquesta inclusió dins d'un pla o programa i la seva aprovació amb la documentació de la sol·licitud.	20 punts
Per actuacions incloses dins el PAM INFOCAT o DUPROCIM, dins el plànol de Delimitació de Mesures de prevenció d'incendis forestals o qualsevol altre planejament de prevenció d'incendis, o d'Ordenació Forestal degudament aprovat per l'organisme competent (Ajuntament, Generalitat, etc.). Caldrà acreditar adequadament aquesta inclusió dins un pla o programa i la seva aprovació amb la documentació de la sol·licitud.	10 punts
Per cofinançament ja concedit complementari a les actuacions	5 punts
Criteri 6. Compliment dels instruments de planificació obligatoris en municipis amb risc i vulnerabilitat enfront dels incendis forestals	fins a 25 punts
Respecte a la redacció de PAM INFOCAT el DUPROCIM en l seu cas:	Fins a 10 punts
Municipis amb el PAM INFOCAT o DUPROCIM vigent i actualitzat (homologat, i revisat en data igual o posterior a 1 de gener de 2018)	10 punts



Consell Comarcal

Municipis amb el PAM INFOCAT vigent i no actualitzat (homologat, i revisat en data anterior a 31 de desembre de 2017)	5 punts
Municipis obligats a redactar el PAM INFOCAT (ara dins el DUPROCIM) i que encara no el tenen homologat en la data de la convocatòria de la subvenció.	1 punt
Municipis no obligats (per a la valoració no es consideren prioritaris en aquest punt.)	1 punt
Respecte a la redacció del Plànol de Delimitació de Mesures de prevenció d'incendis forestals i la redacció dels Plans de Prevenció d'Incendis Municipals (PPI)	Fins a 20 punts
Municipis amb el Plànol de Delimitació redactat i aprovat definitivament en la data de la presentació de la sol·licitud de subvenció	10 punts
Municipis que tinguin un Pla de Prevenció d'Incendis (PPI) o que en data de la sol·licitud de la present subvenció estigui de forma efectiva en procés de redacció del document.	10 punts
Municipis amb el Plànol de Delimitació no aprovat en la data de la convocatòria de subvenció, i sense el PPI en redacció.	1 punt
Municipis no obligats (per a la valoració no es consideren prioritaris e aquest punt)	1 punt
TOTAL PUNTUACIÓ	84

La tècnica redactora,

Roser Gavaldà Sobreperè
Arquitecta Tècnica

Aquest document és una còpia autèntica del document electrònic original custodiat per Diputació de Tarragona. Podeu verificar la seva autenticitat a través del servei de validació de l'Ens amb el CVE amb el Seu Electrònica de l'Ens amb el CVE 2E605A33350F4066E7576E0CD8834A85 i data d'emissió 08/02/2024 a les 11:09:58

ANNEXOS



Consell Comarcal
de la Conca de Barberà

ANNEX 1

REPORTATGE FOTOGRÀFIC DE L'ESTAT ACTUAL

Aquest document és una còpia autèntica del document electrònic custodiat per Diputació de Tarragona. Podeu verificar la seva autenticitat a través del servei de validació de l'Ens amb el CVE 2E605A33350F4066E7576E0CD8834A85 i data d'emissió 08/02/2024 a les 11:09:58

SIGNAT ELECTRÒNICAMENT PER:
Roser Gavalrà Sobreperè - DNI ** (SIG) el dia 03/04/2023 a les 15:46:36 i Maria Assumpció Canela Corbella - DNI ** (SIG) el dia 04/04/2023 a les 14:28:58
Registrat d'entrada el dia 04/04/2023 a les 18:01:09 amb el número d'assentament 2023-0000019826



Consell Comarcal
de la Conca de Barberà

ANNEX 1 . REPORTATGE FOTOGRÀFIC

BALNEARI VALLFOGONA

Obertura nova franja d'alta densitat (cobertura >70%) de fins a 25m



Aquest document és una còpia autèntica del document electrònic custodiat per Diputació de Tarragona. Podeu verificar la seva autenticitat a través del servei de validació de la Seu Electrònica de l'Ens amb el CVE 2E605A333350F4066E757660CD8834A85 i data d'emissió 08/02/2024 a les 11:09:58



Consell Comarcal
de la Conca de Barberà

-Obertura nova franja de mitja densitat (cobertura 30-70%) de fins a 25m, per protecció contra incendis.



Aquest document és una còpia autèntica del document electrònic original custodiat per Diputació de Tarragona. Podeu verificar la seva autenticitat a través del servei de validació de l'Ens amb el CVE 2E605A33350F4066E757660CD8834A85 i data d'emissió 08/02/2024 a les 11:09:58

SIGNAT ELECTRÒNICAMENT PER:
Roser Gavalrà Sobreperè - DNI ** (SIG) el dia 03/04/2023 a les 15:46:36 i Maria Assumpció Canela Corbella - DNI ** (SIG) el dia 04/04/2023 a les 14:28:58
Registret d'entrada el dia 04/04/2023 a les 18:01:09 amb el número d'assentament 2023-0000019826



**Consell Comarcal
de la Conca de Barberà**

-Obertura nova franja de mitja densitat per a llera (cobertura 30-70%) de fins a 25m



-Obertura nova franja de baixa densitat (cobertura <30%) de fins a 25m, per protecció contra incendis.



Aquest document és una còpia autèntica del document electrònic original custodiat per Diputació de Tarragona. Podeu verificar la seva autenticitat a través del servei de validació de l'Ens amb el CVE 2E605A333350F4066E757660CD8834A85 i data d'emissió 08/02/2024 a les 11:09:58



**Consell Comarcal
de la Conca de Barberà**

-Obertura nova franja de matolls de fins a 25m, per protecció contra incendis.



Aquest document és una còpia autèntica del document electrònic custodiat per Diputació de Tarragona. Podeu verificar la seva autenticitat a través del servei de validació de l'Ens amb el CVE 2E605A33350F4066E757660CD8834A85 i data d'emissió 08/02/2024 a les 11:09:58



Consell Comarcal
de la Conca de Barberà

NUCLI VALLFOGONA

Obertura nova franja d'alta densitat (cobertura >70%) de fins a 25m



Aquest document és una còpia autèntica del document electrònic custodiat per Diputació de Tarragona. Podeu verificar la seva autenticitat a través del servei de validació de l'Enx amb el CVE 2E605A333350F4066E757660CD8834A85 i data d'emissió 08/02/2024 a les 11:09:58



**Consell Comarcal
de la Conca de Barberà**

-Obertura nova franja de mitja densitat (cobertura 30-70%) de fins a 25m, per protecció contra incendis.



Franja no inclosa en PPIF, però necessària.



Consell Comarcal
de la Conca de Barberà

Aquest document és una còpia autèntica del document electrònic custodiat per Diputació de Tarragona. Podeu verificar la seva autenticitat a través del servei de validació de l'Ens amb el CVE 2E605A33350F4066E7576E0CD8834A85 i data d'emissió 08/02/2024 a les 11:09:58

ANNEX 2 DOCUMENTACIÓ

Estat de la planificació municipal



Generalitat de Catalunya
Departament d'Interior
Direcció General de Protecció Civil

Data del document: 14/2/2022

Risc	Municipi	Comarca	Delegació	Nivell	Pla	Homologació	Vigència
Territorial - multirisc	Aiguamúrcia	Alt Camp	Tarragona	1.Obligat		-	
Inundacions	Aiguamúrcia	Alt Camp	Tarragona	1.Obligat		-	
Incendis Forestals	Aiguamúrcia	Alt Camp	Tarragona	1.Obligat	PAM INFOCAT Aiguamúrcia	2012-6-21	Pendent de revisió
Sísmic	Aiguamúrcia	Alt Camp	Tarragona	2.Recomanat		-	
Transport de mercaderies perilloses	Aiguamúrcia	Alt Camp	Tarragona	3.No obligat ni recomanat		-	
Nevades	Aiguamúrcia	Alt Camp	Tarragona	1.Obligat		-	
Ventades	Aiguamúrcia	Alt Camp	Tarragona	1.Obligat		-	
Territorial - multirisc	Albinyana	Baix Penedès	Tarragona	3.No obligat ni recomanat	PBEM Albinyana	2020-10-30	Homologat
Inundacions	Albinyana	Baix Penedès	Tarragona	1.Obligat	PAM INUNCAT Albinyana	2020-10-30	Homologat
Incendis Forestals	Albinyana	Baix Penedès	Tarragona	1.Obligat	PAM INFOCAT Albinyana	2020-10-30	Homologat
Sísmic	Albinyana	Baix Penedès	Tarragona	2.Recomanat	PAM SISMICAT Albinyana	2020-10-30	Homologat
Transport de mercaderies perilloses	Albinyana	Baix Penedès	Tarragona	1.Obligat	PAM TRANSCAT Albinyana	2020-10-30	Homologat
Nevades	Albinyana	Baix Penedès	Tarragona	2.Recomanat	PAM NEUCAT Albinyana	2020-10-30	Homologat
Contaminació Ebre aigües avall de Flix	Albinyana	Baix Penedès	Tarragona	3.No obligat ni recomanat	PA PROCICAT - Emergències Episodis Contaminació a l'Ebre d'Albinyana	2020-10-30	Homologat
Ventades	Albinyana	Baix Penedès	Tarragona	1.Obligat	PAM VENTCAT Albinyana	2020-10-30	Homologat
Malalties	Albinyana	Baix	Tarragona	3.No obligat ni	PA PROCICAT - Malalties Transmissibles	2020-10-30	Homologat

Risc	Municipi	Comarca	Delegació	Nivell	Pla	Homologació	Vigència
		Barberà					
Transport de mercaderies perilloses	Vallclara	Conca de Barberà	Tarragona	3.No obligat ni recomanat		-	
Nevades	Vallclara	Conca de Barberà	Tarragona	1.Obligat	PAM NEUCAT Vallclara	2012-10-4	Pendent de revisió
Ventades	Vallclara	Conca de Barberà	Tarragona	1.Obligat		-	
Territorial - multirisc	Vallfogona de Riucorb	Conca de Barberà	Tarragona	3.No obligat ni recomanat	PBEM Vallfogona de Riucorb	2021-12-10	Homologat
Inundacions	Vallfogona de Riucorb	Conca de Barberà	Tarragona	2.Recomanat		-	
Incendis Forestals	Vallfogona de Riucorb	Conca de Barberà	Tarragona	1.Obligat	PAM INFOCAT Vallfogona de Riucorb	2021-12-10	Homologat
Sísmic	Vallfogona de Riucorb	Conca de Barberà	Tarragona	2.Recomanat		-	
Transport de mercaderies perilloses	Vallfogona de Riucorb	Conca de Barberà	Tarragona	3.No obligat ni recomanat		-	
Nevades	Vallfogona de Riucorb	Conca de Barberà	Tarragona	1.Obligat	PAM NEUCAT Vallfogona de Riucorb	2021-12-10	Homologat
Ventades	Vallfogona de Riucorb	Conca de Barberà	Tarragona	1.Obligat	PAM VENCAT Vallfogona de Riucorb	2021-12-10	Homologat
Inundacions	Vallmoll	Alt Camp	Tarragona	2.Recomanat		-	
Sísmic	Vallmoll	Alt Camp	Tarragona	2.Recomanat		-	
Transport de mercaderies perilloses	Vallmoll	Alt Camp	Tarragona	2.Recomanat		-	
Químic	Vallmoll	Alt Camp	Tarragona	1.Obligat		-	
Nevades	Vallmoll	Alt Camp	Tarragona	2.Recomanat		-	
Contaminació Ebre aigües avall de Flix	Vallmoll	Alt Camp	Tarragona	1.Obligat	PA PROCICAT - Emergències Episodis Contaminació a l'Ebre de Vallmoll	2016-9-14	Pendent de revisió
Ventades	Vallmoll	Alt Camp	Tarragona	2.Recomanat		-	
Territorial - multirisc	Valls	Alt Camp	Tarragona	1.Obligat	PBEM Valls	2009-10-22	Pendent de revisió
Inundacions	Valls	Alt Camp	Tarragona	1.Obligat		-	
Incendis Forestals	Valls	Alt Camp	Tarragona	1.Obligat	PAM INFOCAT Valls	1997-3-20	Pendent de revisió



Consell Comarcal
de la Conca de Barberà

Aquest document és una còpia autèntica del document electrònic custodiat per Diputació de Tarragona. Podeu verificar la seva autenticitat a través del servei de validació de l'Ens amb el CVE 2E605A33350F4066E7576E0CD8834A85 i data d'emissió 08/02/2024 a les 11:09:58

DUPROCIM / INFOCAT

SIGNAT ELECTRÒNICAMENT PER:
Roser Gavalrà Sobreperè - DNI ** (SIG) el dia 03/04/2023 a les 15:46:36 i Maria Assumpció Canela Corbella - DNI ** (SIG) el dia 04/04/2023 a les 14:28:58
Registrat d'entrada el dia 04/04/2023 a les 18:01:09 amb el número d'assentament 2023-0000019826

DUPROCIM

Elaboració del Document Únic de Protecció Civil Municipal de Vallfogona de Riucorb (PÚBLIC)

Sol·licitant

Ajuntament de Vallfogona de Riucorb (Conca de Barberà)

Data

Abril 2020

Expedient: **8004330008-2017-0000323**

Clau: **2017-0000323**

Redacció: **MS Consultors**

Servei: **Medi Ambient, Salut Pública, Enginyeria Municipal i Territori**

ÍNDEX

DOCUMENT 1: GENERALITATS I ORGANITZACIÓ MUNICIPAL	4
1.1. INTRODUCCIÓ, NORMATIVA I DISPOSICIONS LEGALS	5
1.2. DADES GENERALS DEL MUNICIPI	7
1.2.1. IDENTIFICACIÓ DEL MUNICIPI	7
1.2.2. SITUACIÓ GEOGRÀFICA	7
1.2.3. DADES DE POBLACIÓ	8
1.2.4. INFRAESTRUCTURES I VIES DE COMUNICACIÓ	8
1.2.5. SERVEIS BÀSICS	10
1.2.6. CLIMATOLOGIA	11
1.2.7. OROGRAFIA I HIDROLOGIA	13
1.3. ORGANITZACIÓ MUNICIPAL DE PROTECCIÓ CIVIL	15
1.3.1. ESTRUCTURA, FUNCIONS I RESPONSABILITATS	15
1.3.2. CENTRES DE COORDINACIÓ	19
1.4. PROGRAMA I PROCEDIMENT D'IMPLANTACIÓ, SIMULACRES, MANTENIMENT, REVISIÓ I ACTUALITZACIÓ 21	
1.4.1. IMPLANTACIÓ DEL PLA	21
1.4.2. MANTENIMENT DEL PLA	22
1.4.3. PROGRAMA D'EXERCICIS I SIMULACRES ANUALS	23
1.5. BASES PER AL PLA DE RECUPERACIÓ PREVIST A L'ARTICLE 31 DE LA LLEI 4/1997	24
1.5.1. PROCEDIMENT PER A LA IDENTIFICACIÓ I L'AVALUACIÓ DELS DANYS PRODÜÏTS	24
1.5.2. MESURES DE RECUPERACIÓ	25
1.5.3. PROCEDIMENT DE SOL·LICITUD DE MESURES A ALTRES ADMINISTRACIONS	25
DOCUMENT 2: ANÀLISI DE RISC	26
2.1. RISC TERRITORIAL	27
2.1.1. PERILL PER PANDÈMIES	28
2.1.2. PERILL PER ONADES DE CALOR	28
2.1.3. PERILL PER ONADES DE FRED	28
2.1.4. PERILL PER ACTES EN ZONES PÚBLICA CONCURRÈNCIA ...	28
2.2. RISCOS ESPECIALS	29
2.2.1. PERILL INCENDI FORESTAL. INFOCAT	30
2.2.2. PERILL DE NEVADES. NEUCAT	30
2.2.3. PERILL PER VENTADES . VENTCAT	30

DOCUMENT 3: VULNERABILITAT MUNICIPAL	31
3.1. ÀREES O SECTORS D'AFECTACIÓ.....	32
3.1.1. RISC TERRITORIAL.....	32
3.1.2. RISCOS ESPECIALS	35
3.2. ELEMENTS VULNERABLES	36
3.2.1. ELEMENTS VULNERABLES DEL RISC TERRITORIAL.....	36
3.2.2. ELEMENTS VULNERABLES DEL RISC ESPECIAL	38
3.2.3. ELEMENTS VULNERABLES.....	40
DOCUMENT 4: PROCEDIMENTS OPERATIUS PER RISC.....	41
4.1. PROCEDIMENT OPERATIU.....	42
4.1.1. CRITERIS D'ACTIVACIÓ. NIVELLS	42
4.1.2. TASQUES PREVENTIVES I OPERATIVES ASSOCIADES A CADASCUN DELS NIVELLS	43
4.1.3. AVISOS: ORGANITZACIÓ, SISTEMES I RECORREGUTS D'AVÍS	47
4.1.4. PROCEDIMENT DE RELACIÓ I INTEGRACIÓ AMB ELS PLANS D'ÀMBIT SUPERIOR.....	49
4.2. MESURES DE PROTECCIÓ A LA POBLACIÓ	50
4.2.1. EXECUCIÓ DE L'EVACUACIÓ.....	50
4.2.2. ZONES D'ALLUNYAMENT	52
4.2.3. PAUTES DE CONFINAMENT.....	53
4.3. CENTRES D'ACOLLIDA	53
DOCUMENT 5: FITXES D'ACTUACIÓ	54
5.1. CENTRE RECEPTOR D'ALARMES (CRA).....	55
5.2. COORDINADOR MUNICIPAL DE L'EMERGÈNCIA.....	56
5.3. ALCALDE / RESPONSABLE MUNICIPAL DE L'EMERGÈNCIA	57
5.4. CAP DEL GRUP LOCAL D'AVISOS A LA POBLACIÓ	58
5.5. CAP DEL GRUP LOCAL D'INTERVENCIÓ.....	59
5.6. CAP DEL GRUP LOCAL DE LOGÍSTICA I ACOLLIDA.....	60
5.7. CAP DEL GABINET D'INFORMACIÓ	61
5.8. REPRESENTANT MUNICIPAL AL CECAT	62
DOCUMENT 6: DIRECTORI TELEFÒNIC I CATALEG DE MITJANS I RECURSOS	63
6.1. DIRECTORI TELEFÒNIC.....	64
6.1.1. ORGANIGRAMA MUNICIPAL DE L'EMERGÈNCIA	64
6.1.2. CENTRES DE COORDINACIÓ I SERVEIS D'EMERGÈNCIA.....	65

6.1.3.	CENTRES D'ACOLLIDA	66
6.1.4.	MITJANS DE COMUNICACIÓ	66
6.1.5.	MUNICIPIS VEÏNS.....	66
6.1.6.	ELEMENTS VULNERABLES	67
6.2.	CATÀLEG DE MITJANS I RECURSOS.....	68
6.2.1.	SERVEIS SANITARIS	68
6.2.2.	SERVEIS BÀSICS	68
6.2.3.	MATERIAL I VEHICLES.....	69
6.2.4.	QUEVIURES.....	69
6.2.5.	TRANSPORT DE PERSONES.....	69
6.2.6.	ESCOMBRARIES.....	70
6.2.7.	TELEFONIA/ INTERNET.....	70
6.2.8.	XARXA D'HIDRANTS, DIPÒSITS, BASSES I POUS.....	70
DOCUMENT 7: CARTOGRAFIA ESPECÍFICA.....		71
7.1.	SITUACIÓ	71
7.1.1.	VALLFOGONA DE RIUCORB	71
7.1.2.	BALNEARI DE VALLFOGONA	71
7.2.	RISC TERRITORIAL	72
7.2.1.	PANDÈMIES	72
7.2.2.	ONADES DE CALOR / FRED	72
7.2.3.	CONCENTRACIÓ DE PERSONES	72
7.3.	RISC ESPECIAL	72
7.3.1.	INFOCAT	72
7.3.2.	NEUCAT	72
7.3.3.	VENTCAT	72
7.4.	ELEMENTS VULNERABLES	72
DOCUMENT 8: ANNEXOS.....		73
ANNEX I. MODELS DE DECLARACIÓ D'ACTIVACIÓ I ALTRES COMUNICATS I DISPOSICIONS.....		74
ANNEX II. CONSELLS D'AUTOPROTECCIÓ PEL RISC		80
ANNEX III. PLANS D'AUTOPROTECCIÓ ASSOCIATS		85
ANNEX IV. INFORMACIÓ PER A PANDÈMIES.....		86

DOCUMENT 1: GENERALITATS I ORGANITZACIÓ MUNICIPAL

1.1. INTRODUCCIÓ, NORMATIVA I DISPOSICIONS LEGALS....	5
1.2. DADES GENERALS DEL MUNICIPI.....	7
1.3. ORGANITZACIÓ MUNICIPAL DE PROTECCIÓ CIVIL	15
1.4. PROGRAMA I PROCEDIMENT D'IMPLANTACIÓ, SIMULACRES, MANTENIMENT, REVISIÓ I ACTUALITZACIÓ 21	
1.5. BASES PER AL PLA DE RECUPERACIÓ PREVIST A L'ARTICLE 31 DE LA LLEI 4/1997	24

1.1. INTRODUCCIÓ, NORMATIVA I DISPOSICIONS LEGALS

S'entén com a protecció municipal el sistema d'accions i mesures encaminades a prevenir i controlar els riscos sobre les persones, els béns i el medi ambient del municipi, a donar resposta adequada a les possibles situacions d'emergència i a realitzar el correcte manteniment dels mitjans materials per tal de fer front a aquestes situacions.

El Document Únic de Protecció Civil Municipal és el document que estableix el marc orgànic i funcional previst per a un municipi, amb l'objecte de prevenir i controlar els riscos sobre les persones i els béns i donar resposta adequada a les possibles situacions d'emergència del municipi, sota responsabilitat del titular del pla i garantint la integració d'aquestes actuacions amb el sistema autonòmic de protecció civil.

Aquest Pla de Protecció Civil Municipal doncs, aborda la identificació i avaluació dels riscos, les accions i mesures necessàries per a la prevenció i control de riscos, així com les mesures de protecció i altres actuacions a adoptar en cas d'emergència, en harmonia amb les característiques i els trets definidors del municipi.

Vallfogona de Riucorb és un municipi situat a la comarca de la Conca de Barberà, al límit amb les comarques d'Urgell i la Segarra, delimitant amb els municipis de Montoliu de Segarra a la Segarra, Guimerà a l'Urgell i Llorac, Savallà del Comtat, Conesa i Passanant i Belltall a la Conca de Barberà.

Vallfogona de Riucorb, amb una extensió de 10,95 Km², és caracteritza per tenir una població de 85 habitants el 2018, distribuïts principalment entre els nuclis de Vallfogona de Riucorb i el Balneari de Vallfogona. Aquestes xifres fa que el municipi representi un 0,4% del total de la població de la comarca i un 1,7% del total de la superfície de la comarca.

D'acord amb la Llei 4/97 de protecció civil de Catalunya, l'Ajuntament resta obligat a elaborar i implantar el Pla de protecció civil municipal, del qual aquest document n'és la base, degut a que es troba afectat per diversos riscos, tant dels anomenats especials (que disposen de plans d'emergència elaborats per la Generalitat), com específics (propis del municipi).

A més a més, l'estructura del document ha de seguir les directrius que s'estableixen al Decret 155/2014, de 25 de novembre, pel qual s'aprova el contingut mínim per a l'elaboració i l'homologació dels plans de protecció civil municipal i s'estableix el procediment per a la seva tramitació conjunta.

Per tant, el contingut que s'estableix per aquest document és:

- Document 1: Generalitats i organització municipal
- Document 2: Anàlisi del risc
- Document 3: Vulnerabilitat municipal
- Document 4: Procediments operatius per risc
- Document 5: Fitxes d'actuació
- Document 6: Directori telefònic i catàleg de mitjans i recursos
- Document 7: Cartografia específica
- Annexos

D'altra banda, el Document Únic de Protecció Civil Municipal, s'ha realitzat d'acord amb les disposicions legals, Plans d'emergència i normativa que es descriu a continuació.

A nivell municipal:

- PAM INFOCAT de Vallfogona de Riucorb homologat el 30/04/2009.
- PAM NEUCAT de Vallfogona de Riucorb homologat el 15/12/2011.

A nivell autonòmic:

- Decret 161/1995, de 16 de maig, pel qual s'aprova el Pla de protecció civil de Catalunya (PROCICAT).
- Acord GOV/141/2014, de 21 d'octubre, pel qual s'aprova la revisió del Pla especial d'emergències per incendis forestals de Catalunya (INFOCAT).
- Acord GOV/126/2014, de 23 de setembre, pel qual s'aprova la revisió del Pla especial d'emergències per nevades a Catalunya (NEUCAT).
- ACORD GOV/115/2017, d'1 d'agost, pel qual s'aprova el Pla especial d'emergències per risc de vent a Catalunya (VENTCAT).

Degut a que Vallfogona de Riucorb és un municipi afectat per diferents riscos definits com a riscos territorials i especials (incendis forestals, inundacions, accidents radiològics i ventades) segons el Mapa de Protecció Civil de Catalunya i d'acord amb la Llei 4/97 de Protecció Civil de Catalunya, l'Ajuntament resta obligat a elaborar i implantar el Pla de Protecció Civil Municipal, del qual aquest document n'és la base.

Aquest Document té validesa durant els pròxims quatre anys, i suposant que no es produeixi un canvi substancial en el municipi que afecti a l'emergència, com un canvi de govern o variació en l'afectació del risc, entre d'altres. En aquest cas s'hauria de realitzar una revisió del pla.

1.2. DADES GENERALS DEL MUNICIPI

1.2.1. IDENTIFICACIÓ DEL MUNICIPI

Taula 1.1 Dades d'identificació del municipi

Nom del municipi	Vallfogona de Riucorb
Comarca	Conca de Barberà
Província	Tarragona

1.2.2. SITUACIÓ GEOGRÀFICA

Taula 1.2 Dades de contacte i ubicació dels municipis veïns

Nom del municipi	Telèfon ajuntament	Ubicació
Montoliu de Segarra	973 53 12 62	N
Llorac	977 88 13 80	E
Savallà del Comtat	977 88 00 13	E
Conesa	977 89 82 35	S
Passanant i Belltall	977 89 27 00	S
Guimerà	973 30 30 38	O

Taula 1.3 Dades de superfície del municipi

Superfície total	10,95 Km ²
Superfície urbana	0,19 Km ²
Superfície forestal	5,83 Km ²
Superfície agrícola	4,93 Km ²
Superfície Industrial	0,0 Km ²

1.2.3. DADES DE POBLACIÓ

Taula 1.4 Dades de població.

Població total 2018	Població estacional mitjana
86	-

Font: Institut d'Estadística de Catalunya (Idescat)

Taula 1.5 Dades dels nuclis que conformen el municipi

Districte / Nucli / Pedania / Urbanització	Superfície total (km ²)	Població	Percentatge de població	Densitat de població (Hab./Km ²)
Vallfogona de Riucorb	0,07	64	75	914
Balneari de Vallfogona	0,12	18	21	150
Disseminat	-	3	4	-

1.2.4. INFRAESTRUCTURES I VIES DE COMUNICACIÓ

Xarxa viària

Taula 1.6 Xarxa viària

Carretera / autopista	Titularitat	Punts quilomètrics (origen – destí)	Ponts i túnels
T-241	Generalitat de Catalunya	Vallfogona de Riucorb – Província de Lleida	No

Xarxa de camins rurals i forestals:

Taula 1.7. Camins rurals i forestals

Codi	Nom del camí	Primari (> 5 m) / Secundari (entre 3 i 5 m)	Asfaltat (sí / no)
CP01	Camí de la Serra	Primari	Si
CP02	Camí dels Seniors	Primari	No
CP03	Camí de Sant Pere	Primari	No
CP04	Camí de Cap de Cans	Primari	No
CP05	Camí Reial	Primari	No
CS01	Camí dels Argelagans	Secundari	No
CS02	Camí dels Aubacs	Secundari	No
CS03	Camí de Cap de Cans	Secundari	No
CS04	Camí de Cap de Coll	Secundari	No
CS05	Camí de Badiceli	Secundari	No
CS06	Camí de les Boixaders	Secundari	No
CS07	Camí de les Escaioles	Secundari	No
CS08	Camí de la Comascura	Secundari	Si
CS09	Camí	Secundari	No
CS10	Camí	Secundari	No
CS11	Camí de les Planes	Secundari	No
CS12	Camí	Secundari	No
CS13	Camí dels Penjats	Secundari	No
CS14	Camí	Secundari	No

Altres transports:

Taula 1.8. Transport públic

Mètode de transport	Empresa	Característiques
Autocar	Hispano Igualadina	Línia de la xarxa de transports públics de Catalunya que cobreix la comunicació entre Vallfogona de Riucorb, Albió, Llorac i Santa Coloma de Queralt.
Autocar	-	Línia de l'Autoritat Territorial de la Mobilitat de l'Àrea de Lleida que cobreix la comunicació entre els nuclis de Vallfogona de Riucorb, Guimerà i Tàrraga.

1.2.5. SERVEIS BÀSICS**Xarxa de gas:**

No hi ha xarxa de gas al municipi

Xarxa elèctrica:

Taula 1.9 Xarxa elèctrica

Línia elèctrica / Estacions transformadores	Tipus	Companyia	Afecta massa forestal? (S/N)	Telèfon
25 Kv	Mitja tensió	FECSA-ENDESA	Sí	FECSA-ENDESA 977551156 900770077 (info general)
25 Kv	Mitja tensió			

Torres de telecomunicacions:

Taula 1.10. Torres de telecomunicacions

Torre de telecomunicacions	Coordenades UTM		Característiques
Telefonia mòbil	353753	4602963	Movistar

Xarxa d'aigua potable:

Taula 1.11 Xarxa d'aigua potable.

Nuclis de població	Companyia	Descripció Abastament
Vallfogona de Riucorb	Xarxa municipal	Xarxa municipal
Balneari de Riucorb	Xarxa municipal	Xarxa municipal
Disseminat	Xarxa municipal	Xarxa municipal

1.2.6. CLIMATOLOGIA

Les següents dades s'han extret de la base de dades del Servei Meteorològic de Catalunya (Meteocat), obtingudes de l'estació meteorològica de Santa Coloma de Queralt.

Temperatura

Taula 1.12. Temperatures mínimes mitjanes mensuals.

Mitjana de les temperatures mínimes a Santa Coloma de Queralt (2008 – 2018)														
Mes		Gen	Feb	Març	Abr	Maig	Juny	Jul	Ago	Set	Oct	Nov	Dec	Any
°C	Santa Coloma de Queralt	1,3	0,8	3,1	5,6	8,4	12,5	15,3	15,8	12,7	9,6	4,8	1,9	7,7

Font: Servei Meteorològic de Catalunya

Taula 1.13. Temperatures màximes mitjanes mensuals.

Mitjana de les temperatures màximes a Santa Coloma de Queralt (2008 – 2018)														
Mes		Gen	Feb	Març	Abr	Maig	Juny	Jul	Ago	Set	Oct	Nov	Dec	Any
°C	Santa Coloma de Queralt	8,8	9,8	13,4	16,7	20,7	26,0	29,2	28,8	24,4	19,7	12,8	9,4	18,4

Font: Servei Meteorològic de Catalunya

Taula 1.14. Temperatures mitjanes mensuals.

Mitjana de les temperatures mitjanes a Santa Coloma de Queralt (2008 – 2018)														
Mes		Gen	Feb	Març	Abr	Maig	Juny	Jul	Ago	Set	Oct	Nov	Dec	Any
°C	Santa Coloma de Queralt	4,6	4,9	7,8	10,6	14,0	18,7	21,5	21,5	17,7	14,0	8,3	5,3	12,4

Font: Servei Meteorològic de Catalunya

Precipitacions

Taula 1.15. Precipitació mitjana.

Mitjana de les Precipitacions a Santa Coloma de Queralt (2008 – 2018)														
Mes		Gen	Feb	Març	Abr	Maig	Juny	Jul	Ago	Set	Oct	Nov	Dec	Any
mm	Santa Coloma de Queralt	34,1	30,3	60,8	67,2	54,7	40,8	18,9	33,4	37,2	66,5	75,7	20,4	539,9

Font: Servei Meteorològic de Catalunya

Vents dominants

Taula 1.16. Velocitat del vent mitjana

Velocitat mitjana del vent a Santa Coloma de Queralt														
Mes		Ge n	Fe b	Mar ç	Ab r	Mai g	Jun y	Ju l	Ag o	Se t	Oc t	No v	De c	An y
m/ s	Santa Coloma de Queralt	3,9	4,1	3,5	2,8	2,7	2,3	2,5	2,3	2,2	2,5	3,4	3,4	3,0

Font: Servei Meteorològic de Catalunya

Taula 1.17. Direcció del vent dominant

Direcció del vent dominant els últims anys a Santa Coloma de Queralt													
Any	Mes												Any
	Gen	Feb	Març	Abr	Maig	Juny	Jul	Ago	Set	Oct	Nov	Dec	
2015	W	W	W	W	W	S	S	S	W	W	W	W	W
2014	W	W	W	W	W	S	W	S	S	W	W	W	W
2013	W	W	W	W	W	W	S	S	W	W	W	W	W
2012	W	NW	W	W	S	S	S	S	W	W	W	W	W
2011	W	W	W	NW	S	S	W	S	S	W	NW	W	W
2010	W	W	W	S	W	S	S	S	W	W	W	W	W

Font: Servei Meteorològic de Catalunya

A continuació es mostra una gràfica amb la rosa dels vents i la velocitat mitjana del vent per a cada direcció a l'estació de Santa Coloma de Queralt, com a estació amb dades sobre vent més pròxima al municipi de Vallfogona de Riucorb.



Figura 1.1. Rosa dels vents i velocitat mitjana per a cada direcció

Font: Estació meteorològica d'Ulldemolins i Torroja del Conca de Barberà. (www.meteo.cat)

Estacions meteorològiques més properes fora del municipi:

Taula 1.18 Estacions meteorològiques

Localització	Característiques
SANTA COLOMA DE QUERALT	Estació meteorològica a Santa Coloma de Queralt de la xarxa XEMA, que mesura: <ul style="list-style-type: none"> • La velocitat i direcció del vent a 6 metres d'alçada. • La temperatura, la humitat relativa de l'aire, la pressió atmosfèrica, la precipitació. Consultable a temps real a: http://www.meteo.cat/observacions/xema/dades?codi=UJ
X: 363872	
Y: 4598746	
Altitud: 709	
Codi: UJ	

1.2.7. OROGRAFIA I HIDROLOGIA

Taula 1.19 Altituds del municipi.

Altitud màxima amb població/infraestructures (m)	585
Altitud mínima amb població/infraestructures (m)	540
Altitud màxima (m)	767
Altitud mínima (m)	531
Altitud del nucli urbà (m)	570

Pel que fa a la hidrologia, el terme municipal de Vallfogona de Riucorb té:

Taula 1.20. Rius.

Rius	
Nom	Característiques
Riu Corb	Neix al municipi de Llorac, a la pedania de Rauric, per seguir el seu traçat pels municipis de Vallfogona de Riucorb, Guimerà, Ciutadilla, Nalec, Sant Martí de Maldà, Maldà i Belianes, on el seu traçat es dissol entre els camps. Es considera, per les seves aportacions, com a afluent del Riu Segre.
Riu Seniol	Riu amb naixement a Conesa, fruit de la confluència de múltiples, torrents i barrancs del municipi. Ressegueix amb trajectòria nord els límits entre Conesa i Savallà del Comtat per convertir-se en afluent del Riu Corb a l'est del terme de Vallfogona de Riucorb.

Taula 1.21. Torrents de Vallfogona de Riucorb.

Torrents	
Nom	Característiques
Rasa de Forès	Amb origen al municipi de Forès, marca el límit amb el terme de Conesa per creuar l'est de Passanant i Belltall, per convertir-se en afluent del Riu Seniol.

1.3. ORGANITZACIÓ MUNICIPAL DE PROTECCIÓ CIVIL

1.3.1. ESTRUCTURA, FUNCIONS I RESPONSABILITATS

L'organització municipal de protecció civil és el conjunt de persones encarregades de dur a terme la protecció civil del municipi, amb l'objectiu de fer front a les emergències que puguin sorgir dins del municipi per tal de salvar vides, protegir béns i el medi ambient.

L'estructura de l'organització municipal de protecció civil té com a punt més elevat de responsabilitat a l'alcalde, que és l'autoritat de protecció civil d'àmbit municipal i, com a base de l'organització, es troben les diferents comissions i comitès encarregats de dur a terme les accions per tal d'aplicar correctament el Pla de Protecció Civil Municipal.

En aquest apartat es tracta doncs, de donar a conèixer les diferents figures dins de l'organització municipal de protecció civil tot explicant les seves funcions i responsabilitats.

Vallfogona de Riucorb, no disposa de comissió municipal de protecció civil.

COMITÈ D'EMERGÈNCIES

L'estructura municipal per fer front a les emergències, és el Comitè d'Emergències, el qual presenta la següent estructura:

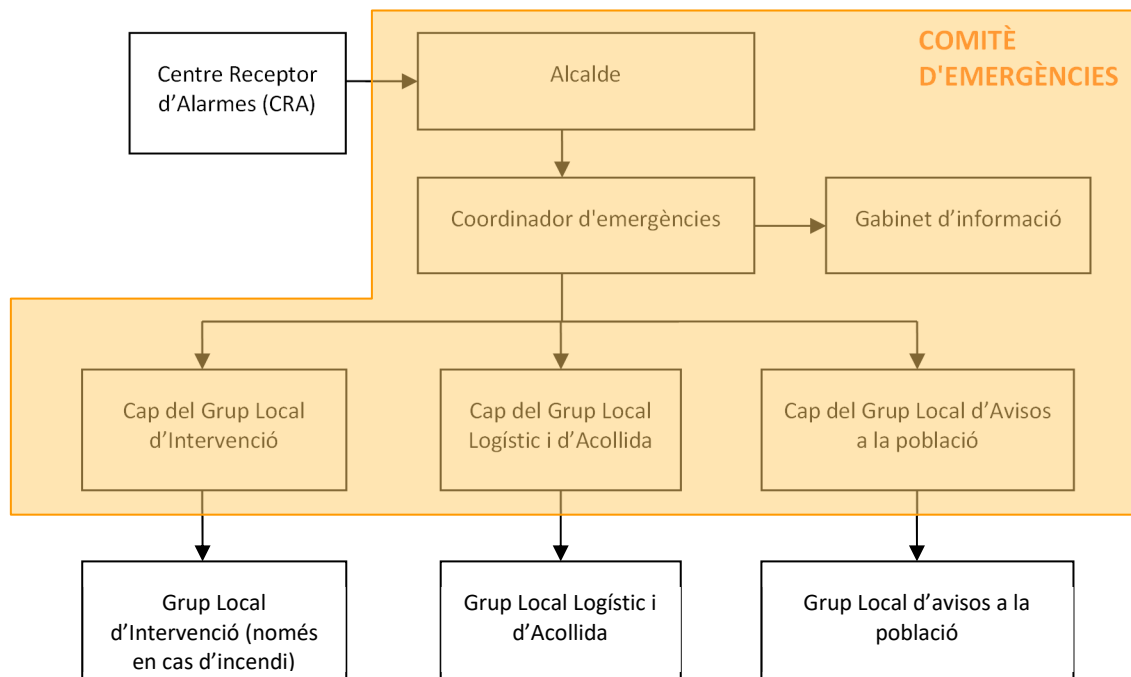


Figura 1.2. Organigrama municipal emergències de Vallfogona de Riucorb.

A continuació, s'expliquen les funcions i responsabilitats del municipi, dintre de les funcions del Comitè d'Emergències:

Centre Receptor d'Alarmes (CRA)

És el centre on es reben i des d'on es notifiquen els avisos d'emergència.

Comitè d'emergències

- El **Responsable Municipal** de l'emergència o director del Pla: l'alcalde.
- El **Consell Assessor**, com a assistent del responsable/director en les seves funcions.
- El **Gabinet d'informació**, com l'òrgan mitjançant el qual el responsable de l'emergència es comunica amb els ciutadans a través dels mitjans de comunicació i altres.

Aquests òrgans es defineixen de la manera següent:

Alcalde

L'alcalde del municipi és l'autoritat de protecció civil d'àmbit municipal, i per tant el director del Pla municipal de protecció civil o responsable municipal de l'emergència. Pot delegar les funcions de direcció del Pla al/a la tinent/a d'alcalde (o a altres regidors/es, si en manquen).

L'alcalde és el responsable màxim de l'elaboració, la implantació i l'execució del Pla de Protecció Civil Municipal.

Consell Assessor

El Consell Assessor té per funcions:

- Assessorar el director del pla, l'alcalde.
- Analitzar i valorar la situació, aportant-hi tota la informació i trametent les instruccions de l'alcalde als seus respectius col·laboradors.
- Altres funcions específiques per a cada risc concret.

El Consell Assessor es compon de:

- El / La cap del Grup Local d'Ordre i Avisos a la Població, que coordina el Grup Local d'Avisos a la Població.
- El / La cap del Grup Local Logístic i d'Acollida, que coordina el Grup Local Logístic i d'Acollida.
- El / La coordinador municipal de l'emergència
- Altres en funció del risc a criteri del director del Pla, en general tots els regidors i/o tècnics implicats en la resolució de l'emergència.

El director del Pla pot decidir la inclusió de més membres, i en particular de persones privades i representants d'òrgans de l'administració pròpia o d'altres administracions l'especialitat de les quals sigui oportuna.

Grup Local d'Intervenció

Les seves funcions són:

- Assessorar tècnicament als diferents cossos d'emergència sobre l'actuació en front de l'emergència.
- Donar recolzament a les tasques necessàries per a prevenir i controlar les emergències.
- Donar recolzament a les tasques de rescat i salvament de persones i béns.
- Informar el coordinador del CCA i atendre les seves instruccions.
- Realitzar les accions d'extinció d'incendi forestal.
- Preparar tota la maquinària per a les accions contra incendis forestals.
- Donar suport a Bombers.

Grup Local d'Avisos a la Població

Les seves funcions són:

- Avisar a la població afectada que estigui en les zones de risc de l'emergència i especialment als elements vulnerables.
- Transmetre la informació de les mesures a adoptar per part de la població.
- Coordinar i executar les tasques d'allunyament, evacuació o confinament de la població i dels elements vulnerables.
- Facilitar el control dels accessos a la zona de risc.
- Facilitar la vigilància viària a la zona d'emergència, efectuant el control del trànsit d'accés dels components dels grups d'emergència.
- Guiar els actuants cap al Centre de Comandament Avançat (CCA) i a l'Àrea sanitària, si n'hi ha.

Grup Local Logístic i d'Acollida

Les seves funcions són:

- Proporcionar i gestionar els serveis bàsics municipals.
- Preparar els centres d'acollida i gestionar-los per tal que es pugui acollir a la població.
- Donar allotjament, proveïment d'aliments i control de les persones afectades.
- Subministrar tots els materials o combustibles que es necessitin.
- Rebre el voluntariat.

Coordinador municipal de l'emergència

És la figura que fa de vincle entre l'alcalde i els diferents grups d'emergència, essent el màxim responsable del Consell Assessor. És el responsable de comunicar-se amb els diferents grups d'emergència municipal i de controlar que tot es fa segons el previst, a més de suplir a l'alcalde en cas que fos necessari, amb una disponibilitat de 24 hores al dia.

Les seves funcions són:

- Coordinar l'emergència.
- Comunicar amb tots els grups d'emergència municipal.
- Rebre comunicacions del CRA.
- Assessorar l'alcalde.
- Controlar la situació i evolució de l'emergència i supervisar les accions dels diferents grups d'emergència.

Representant Municipal de Plans d'Àmbit Superior

El municipi ha de nomenar un representant en el Consell Assessor dels plans especials que el puguin afectar i en el PROCICAT (Pla d'emergències de la Protecció Civil de Catalunya). Es tracta d'una persona amb prou nivell i coneixement de la vila com per fer d'enllaç entre el Consell Assessor del pla supramunicipal i l'estructura de Vallfogona de Riucorb. Aquesta figura es cobrirà amb un regidor o regidora sense implicació directa en la resolució de l'emergència, i que es dirigirà al CECAT (Centre d'Emergències de Catalunya) en cas d'activació del pla especial corresponent o del PROCICAT.

Gabinet d'Informació Municipal

El Gabinet d'Informació Municipal és l'òrgan responsable de donar la informació en el moment de l'emergència.

Les seves funcions són:

- Aplegar informació sobre l'emergència
- Transmetre (o difondre) la informació generada dins el Comitè d'Emergències a la població en general i a les persones directament o indirectament afectades.

Taula 1.22. Organització municipal de protecció civil

Organització municipal de protecció civil		
Càrrec operatiu	Càrrec habitual	Número de fitxa d'actuació
Centre Receptor d'Alarmes	Ajuntament de Vallfogona de Riucorb	1
Alcalde	Alcalde	2
Coordinador municipal de l'emergència	1r Tinent d'Alcalde	3
Cap del Grup local d'avisos a la població	Regidora	4
Cap del Grup local logístic i d'acollida	1r Tinent d'Alcalde	5
Cap del Gabinet d'informació	Alcalde	7
Cap del Grup local d'intervenció	President ADF	8
Representant municipal al CECAT	Regidora	9

1.3.2. CENTRES DE COORDINACIÓ**CENTRE RECEPTOR D'ALARMES (CRA)**

Taula 1.23 Centre receptor d'alarmes (CRA)

Lloc	Ajuntament
Adreça	Carrer la font, 4
Telèfon	977 88 00 00
Correu electrònic	ajuntament@vallfogonaderiucorb.cat
Altres comunicacions (Fax)	977 88 00 00
Protocols, fitxes d'actuació, etc.	En el cas de que el CRA no estigui operatiu, les funcions seran dutes a terme per l'Alcalde.

El CRA és un centre que estarà operatiu les 24 hores del dia, els 365 dies l'any. En cas de que el CRA no estigui disponible, qui ocuparà aquestes funcions serà l'alcalde o a la persona que es delegui.

Funcions

- Rebre la notificació de l'alarma i trametre-la, trucant a:
 - o 112
 - o CECAT
- Valorar, segons el protocols establerts, la importància de l'alarma.
- Posar en marxa el avisos d'activació del Pla de protecció civil municipal.
- Informar-se, en els primers moments, de la marxa de l'emergència.
- Contactar amb el coordinador municipal de l'emergència i l'alcalde.

CENTRE DE COORDINACIÓ MUNICIPAL (CECOPAL)

Taula 1.24 Centre de Coordinació Municipal (CECOPAL).

Lloc	Ajuntament
Adreça	Carrer la font, 4
Telèfon	977 88 00 00
Correu electrònic	ajuntament@vallfagonaderiucorb.cat
Altres comunicacions (Fax)	977 88 00 00
Protocols, fitxes d'actuació, etc.	En el cas de que el CRA no estigui operatiu, les funcions seran dutes a terme per l'Alcalde.

Funcions

És el Centre de Coordinació Operativa Municipal, que realitza les accions determinades pel director del Pla. Des d'aquí es dirigeixen i coordinen les actuacions dels diversos serveis relacionats amb el Pla.

- Mantenir contacte directe i continu amb el Centre de Coordinació Operativa de Catalunya (CECAT).
- Notificar als grups operatius i al CECAT l'activació i la desactivació del Pla de protecció civil municipal i rebre d'aquest centre i transmetre segons els protocols la informació relativa a activació, evolució i desactivació dels plans especials i del PROCICAT (Pla d'emergències de la Protecció Civil de Catalunya).
- Facilitar, si s'escau, la informació a la població del municipi, amb els mitjans oportuns, segons les circumstàncies del risc i l'evolució de la situació de l'emergència. En cas d'activació d'un pla especial o del PROCICAT, aquesta informació s'haurà de consensuar amb la direcció del pla.
- Mobilitzar i assegurar la transmissió de la informació i les ordres als grups operatius municipals decidides per la direcció del Pla, així com activar els mitjans i recursos municipals necessaris.
- Canalitzar l'ordre, de l'autoritat de protecció civil municipal, de prestació de serveis personals i la requisita, la intervenció o l'ocupació temporal i transitòria dels béns necessaris per afrontar les situacions d'emergència.
- Donar suport als mitjans d'emergències, seguretat i serveis especialitzats aliens que intervinguin en el municipi sota l'estructura del Pla activat.

1.4. PROGRAMA I PROCEDIMENT D'IMPLANTACIÓ, SIMULACRES, MANTENIMENT, REVISIÓ I ACTUALITZACIÓ

1.4.1. IMPLANTACIÓ DEL PLA

1.4.1.1. PROGRAMA DE FORMACIÓ

Es duran a terme les següents reunions d'implantació de l'operativitat del Pla en els actuants:

Taula 1.25 Programa d'informació i coordinació dels actuants.

Any	Tipus	Risc/os	Adreçat a
1	Despatx	- Risc bàsic - Incendis - Nevades - Ventades	Comitè d'emergències
2	Despatx	- Risc bàsic - Incendis - Nevades - Ventades	Comitè d'emergències
3	Despatx	- Risc bàsic - Incendis - Nevades - Ventades	Comitè d'emergències
4	Despatx	- Risc bàsic - Incendis - Nevades - Ventades	Comitè d'emergències

1.4.1.2. PROGRAMA DE INFORMACIÓ

Es duran a terme les següents reunions d'implantació de l'operativitat del Pla en els actuants:

Taula 1.26 Programa d'accions inicials

Campanya	Tipus de risc	Tipus
Informativa	Incendis Forestals	Bolletí informatiu municipal i xarxes socials
Informativa	Nevades	Bolletí informatiu municipal i xarxes socials
Informativa	Ventades	Bolletí informatiu municipal i xarxes socials
Informativa	Riscos Bàsics	Bolletí informatiu municipal i xarxes socials

D'altra banda, per la majoria d'aquests riscos la DGPC de la Generalitat disposa de material divulgatiu per a la població.

1.4.2. MANTENIMENT DEL PLA

S'entén per manteniment el conjunt d'accions necessàries per a que el Document continuï tenint la seva eficàcia al llarg del temps, ja que l'anàlisi del risc és variable en el temps i per tant s'ha de mantenir actualitzat tot el document a través d'una revisió i actualització de les fitxes d'actuació.

Així doncs, cada any s'han d'introduir les possibles actualitzacions que hagi sofert el Document, entenent-se com actualització la modificació del document amb aquells aspectes que hagin pogut variar durant l'any però que no suposin un canvi substancial en el Pla. Es consideraria substancial, aquelles modificacions relacionades en l'anàlisi de risc, protocols d'actuació, etc.

Per altra banda, cada quatre anys s'haurà de revisar el Document, entenent com a revisió la modificació a fons del Pla per adaptar-lo de nou a les necessitats del municipi, evitant que quedi obsolet i amb l'obligació d'ésser homologat de nou per part de la Comissió de Protecció Civil de Catalunya.

Els responsables del manteniment del Document Únic de Protecció Civil Municipal seran el comitè d'emergències i el tècnic/a encarregat de la Protecció Civil Municipal.

Pel que fa la previsió de les actualitzacions dels documents que conformen el DUPROCIM, es faran plantejant els procediments necessaris per tal de mantenir actualitzats els punts i procediments de cadascun dels documents, sempre tenint en compte que els documents 4 i 5 seran revisats posteriorment a la resta del document, per tal de que tots els canvis bàsics del Pla quedin reflectits en els manuals d'actuació del Pla.

Taula 1.27. Manteniment del pla.

Manteniment del pla	
Data d'homologació:	
Data d'homologació de l'última revisió:	-
Data de l'última actualització:	-
Data de la propera revisió:	Als 4 anys de la seva homologació.

1.4.3. PROGRAMA D'EXERCICIS I SIMULACRES ANUALS

S'ha de dur a terme, com a mínim, un simulacre del Pla de Protecció Civil Municipal cada any. Tot i així, convé realitzar exercicis anuals dels manuals d'actuació elaborats cada any.

Taula 1.28. Programa d'exercicis i simulacres anuals.

Any	Risc	Tipus	Adreçat a
1	Incendis/ Nevades/ Ventades	Despatx	Comitè d'emergències
2	Bàsic/ Incendis	Despatx	Comitè d'emergències
3	Incendis/ Nevades/ Ventades	Despatx	Comitè d'emergències
4	Nevades/ Bàsic	Despatx	Comitè d'emergències

1.5. BASES PER AL PLA DE RECUPERACIÓ PREVIST A L'ARTICLE 31 DE LA LLEI 4/1997

1.5.1. PROCEDIMENT PER A LA IDENTIFICACIÓ I L'AVALUACIÓ DELS DANYS PRODUÏTS

Convé que l'Ajuntament destini almenys un tècnic per realitzar el treball de recollida de dades dels danys produïts.

A. FONTS D'INFORMACIÓ DELS DANYS PRODUÏTS

- Tècnics municipals
- Brigada d'obres
- ADF, els Mossos d'Esquadra, la Guàrdia Civil
- Bombers
- Servei d'enllumenat, de clavegueram... del municipi
- Companyies de l'aigua, del gas, d'electricitat i de telèfons
- Serveis de transports: ferrocarrils, transport urbà, empreses d'autocars, empreses de transports...
- Carreteres
- Indústries, comerços... del municipi
- Particulars
- Serveis sanitaris
- Altres que el municipi consideri oportú

B. TASQUES A REALITZAR

Recopilació de les dades dels danys que s'han produït:

- Localització dels danys: cal indicar el lloc concret (fins i tot amb cartografia).
- Descripció de:
 - o Els elements afectats (cal indicar el tipus d'element i una descripció).
 - o Els tipus dels danys que s'han produït.
 - o Causes que han produït els danys.

Valoració econòmica dels danys (despeses que s'han generat durant l'emergència i cost per recuperar la normalitat).

1.5.2. MESURES DE RECUPERACIÓ

A. MESURES D'ADOPCIÓ IMMEDIATA

És responsabilitat de l'Ajuntament l'adopció immediata de les mesures següents:

- Notificació a les companyies de gas, d'electricitat, de telèfons, de llum, carreteres, mitjans de transport de les avaries, talls de subministrament, dels danys que s'han produït
- Acollida de la població
- Proveïment de recursos a la població
- Desenrunament i neteja
- Recerca de mitjans i recursos
- Control d'aqüífers

B. DEFINICIÓ DE LES MESURES D'ADOPCIÓ A MITJÀ I LLARG TERMINI

Proposta de reconstrucció o reparació dels danys:

- Descripció de les obres, reparacions... a realitzar per recuperar o reparar els danys (la proposta es pot realitzar per evitar la repetició dels danys)
- Valoració econòmica (cost per recuperar la normalitat)
- Designació de responsables
- Definició de terminis

1.5.3. PROCEDIMENT DE SOL-LICITUD DE MESURES A ALTRES ADMINISTRACIONS

Cal saber si la zona s'ha declarat o no zona d'actuació especial (o catastròfica). En aquest cas les ajudes vindran de l'Estat, el qual aprova un Reial decret llei (primer l'aprova el Consell de Ministres i posteriorment el validen les Corts), per establir de forma concreta i per a cada catàstrofe totes les mesures, actuacions i procediments a seguir. S'hi estableixen, també, les previsions de finançament mitjançant el crèdit extraordinari.

Al marge de les subvencions que dóna l'Estat, pot haver-hi ajudes de les comunitats autònomes, la Unió Europea, les diputacions... En aquest cas, cal tenir en compte que aquestes ajudes són incompatibles amb les que pugui donar l'Estat.

Cal destacar que queden excloses les ajudes de les diferents administracions als danys produïts en béns assegurats, ja que existeix el Consorci de Compensació d'Assegurances, entitat autònoma de caràcter públic que actua com a reasseguradora de les companyies privades en cas que es produeixin catàstrofes.

DOCUMENT 2: ANÀLISI DE RISC

2.1. RISC TERRITORIAL 27

2.2. RISCOS ESPECIALS..... 29

Aquest document és una còpia autèntica del document electrònic custodiat per Diputació de Tarragona. Podeu verificar la seva autenticitat a través del servei de validació de l'Ens amb el CVE 2E605A33350F4066E7576E0CD8834A85 i data d'emissió 08/02/2024 a les 11:09:58

2.1. RISC TERRITORIAL

Taula 2.1 Risc Territorial

RISC	DESCRIPCIÓ	AVALUACIÓ	ESTAT
Emergències per pandèmies:	<p>L'aparició d'una pandèmia ve condicionada per les següents característiques:</p> <ul style="list-style-type: none"> - Hi ha d'haver l'aparició d'un nou subtipus de virus - El nou subtipus ha de tenir una capacitat elevada de transmissió entre persones <p>Ha de disposar d'una gran quantitat d'hostes potencials.</p>	Donat les característiques de la pandèmia i de la seva propagació, TOTS els municipis han de prendre mesures per fer front a aquest tipus d'emergència. Bàsicament, les funcions dels municipis han d'anar encaminades a garantir la prestació dels serveis imprescindibles per al funcionament del municipi.	OBLIGAT
Emergències per onades de calor	<p>Vallfogona de Riucorb pot viure episodis d'onada de calor, amb el conseqüent risc que suposa per la població, la qual es veu exposada a temperatures més elevades de les habituals.</p> <p>Es considera Risc per onades de calor quan se supera el percentil 98 de la temperatura màxima diària del període d'estiu. En aquest cas, es consideraria risc al superar els 35,3°C.</p>	Degut a les característiques d'una onada de calor, i la probabilitat de que succeeixi un episodi amb aquestes característiques, Vallfogona de Riucorb, de la mateixa manera que TOTS els municipis, estan obligats a fer front a aquest tipus d'emergència.	OBLIGAT
Emergències per onades de fred	<p>Vallfogona de Riucorb pot viure episodis d'onada de fred, amb el conseqüent risc que suposa per la població, la qual es veu exposada a temperatures inferiors a les habituals.</p> <p>Es considera Risc per onades de fred quan se supera el percentil 2 de la temperatura mínima del període d'hivern. En aquest cas, es consideraria risc al situar-se en temperatures inferiors als -5,8°C.</p>	Degut a les característiques d'una onada de fred, i la probabilitat de que succeeixi un episodi amb aquestes característiques, Vallfogona de Riucorb, de la mateixa manera que TOTS els municipis, estan obligats a fer front a aquest tipus d'emergència.	OBLIGAT
Emergències per tall de subministraments bàsics	Com a tot municipi, es poden produir talls en els subministraments bàsics del municipi, derivats d'avaries, inclemències meteorològiques, talls per obres, etc.	Existeix probabilitat de que es produeixi un tall en els subministraments bàsics al municipi, de la mateixa manera que TOTS els municipis. Així doncs, Vallfogona resta obligat a fer front a aquest tipus d'emergència.	OBLIGAT
Emergències per actes en zones pública concurrència	Es preveu que es poden produir emergències per aglomeració de persones.	En el moment de la redacció d'aquest document no hi ha activitats afectades pel Decret d'Autoprotecció.	OBLIGAT

2.1.1. PERILL PER PANDÈMIES

Taula 2.2 Perill per Pandèmies

Sector de perill	Característiques del perill
Tot el municipi	Donat les característiques de la pandèmia i de la seva propagació, TOTS els municipis han de prendre mesures per fer front a aquest tipus d'emergència. Bàsicament, les funcions dels municipis han d'anar encaminades a garantir la prestació dels serveis imprescindibles per al funcionament del municipi.

2.1.2. PERILL PER ONADES DE CALOR

Taula 2.3 Perill per onades de calor

Sector de perill	Característiques del perill
Població del Municipi	Es considera Risc per onades de calor quan se supera el percentil 98 de la temperatura màxima diària del període d'estiu. En el cas de Vallfogona de Riucorb 35,3°C.

2.1.3. PERILL PER ONADES DE FRED

Taula 2.4 Perill per onades de fred

Sector de perill	Característiques del perill
Població del Municipi	Es considera Risc per onades de fred quan se supera el percentil 2 de la temperatura mínima diària del període d'estiu. En el cas de Vallfogona de Riucorb -5,8°C.

2.1.4. PERILL PER TALL DE SUBMINISTRAMENTS BÀSICS

Taula 2.5 Perill per tall de subministraments bàsics

Sector de perill	Característiques del perill
Població del Municipi	Degut a que tota la població del municipi pot patir les conseqüències d'un tall en els subministraments bàsics, tots els municipis han de prendre mesures per fer front a aquest tipus d'emergència. Així doncs, el municipi ha de garantir la prestació dels subministraments bàsics.

2.1.5. PERILL PER ACTES EN ZONES PÚBLICA CONCURRÈNCIA

Taula 2.6 Perill per actes en zones de pública concurrència

Acte de perill	Sector de perill	Descripció	Codi
Festa Major de Vallfogona de Riucorb	Nucli Urbà de Vallfogona de Riucorb	Festes Locals que transcorren la setmana del 15 d'agost en honor a l'Assumpció de Maria.	U01

2.2. RISCOS ESPECIALS

Taula 2.7 Riscos especials

RISC	DESCRIPCIÓ	AVALUACIÓ
Risc d'incendi forestal (INFOCAT):	<p>En terme municipal de Vallfogona de Riucorb es distribueix la massa forestal principalment a les lleres del Riu Corb i resseguint les carenes de les formacions muntanyoses que s'ubiquen dins del terme.</p> <p>Cal destacar que part de la massa forestal de Vallfogona de Riucorb, forma part de l'espai del PEIN de les Obagues del Riu Corb, amb una extensió de 5,12 Km², dels 22,7 Km² del total d'aquest Espai d'Interès Natural, fet que representa que un 22% d'aquest espai es situa dins del terme municipal de Vallfogona de Riucorb.</p>	<p>Vallfogona de Riucorb està OBLIGAT a elaborar el PAM INFOCAT.</p> <p>Segons la revisió d'abril del 2014 del pla d'emergències INFOCAT, per les característiques del seu territori, Vallfogona de Riucorb té un PERILL ALT i una VULNERABILITAT MODERADA enfront dels incendis forestals.</p>
Risc d'inundacions (NEUCAT):	<p>El terme municipal de Vallfogona de Riucorb s'hi troben altituds entre 531 msnm i els 767 msnm. Degut a les diferents altituds que trobem dins del mateix municipi, trobem que el llindar de situació meteorològica de perill (SMP) variarà de la següent manera:</p> <p><u>SMP de nivell 1:</u></p> <p>Gruix > 2 cm entre 300 i 600 msnm</p> <p>Gruix > 5 cm entre 600 i 800 msnm</p> <p><u>SMP de nivell 2:</u></p> <p>Gruix > 15 cm entre 300 i 600 msnm</p> <p>Gruix > 20 cm entre 600 i 800 msnm</p>	<p>Degut a que pot nevar en qualsevol zona de Catalunya i el terme municipal es situa per sobre dels 400 msnm, cota a partir de la qual es considera obligat realitzar la planificació per aquest tipus d'emergències. Així doncs, està OBLIGAT a elaborar el Pla d'Emergències per Nevades NEUCAT.</p>
Emergències per ventades (VENTCAT)	<p>Les experiències en el temporal al llarg del temps fan necessari establir un protocol d'actuació específic per a episodis de fortes ventades.</p> <p>Els temporals de vent es poden predir amb relativa certesa amb un marge d'antelació amb les eines de les quals disposa el Servei meteorològic de Catalunya.</p> <p>En el cas de Vallfogona de Riucorb, al ser un municipi de la Conca de Barberà, s'avalua que en el cas d'un SMR de nivell 1 pot comportar ratxes màximes superiors a 90 km/h i un SMR de nivell 2, ratxes màximes superiors a 126 km/h.</p>	<p>Tots els municipis poden patir emergències per ventades.</p> <p>Vallfogona de Riucorb està OBLIGAT a elaborar el PAM VENTCAT. segons l'annex II (Planificació municipal) del Pla d'emergències VENTCAT, al superar el llindar de vent de ratxes màximes de 20 m/s més de 10 dies (11) l'any.</p>

2.2.1. PERILL INCENDI FORESTAL. INFOCAT

Taula 2.8 Perill d'incendi forestal.

Sector perill d'incendis	Característiques	Superfície (aprox. Km ²)	Codi
PEIN Obagues del Riu Corb	Aquest espai que ocupa pràcticament la meitat sud-est del terme, es caracteritza per la combinació de boscos de roure, pi roig, pi negre així com varies espècies arbustives amb camps de secà.	5,12	SPI-01
Els Penjats	Masses forestals situades a les carenes de les formacions que segueixen el pas del Riu Corb al nord del terme municipal. Aquestes masses comparteixen part de les característiques de l'Espai d'Interès Natural de les Obagues del Riu Corb.	2,50	SPI-02
Les Serres	Masses forestals situades a les carenes de les formacions que segueixen el pas del Riu Seniol a l'oest del terme municipal. Aquestes masses comparteixen part de les característiques de l'Espai d'Interès Natural de les Obagues del Riu Corb.	2,31	SPI-03

2.2.2. PERILL DE NEVADES. NEUCAT

Taula 2.9 Perill de Nevades

Sector del municipi per sobre de 400 metres	Codi mapa	Sector de perill de nevades
Tot el terme municipal	-	Tot el terme municipal es situa per sobre dels 400 metres per sobre del nivell del mar. Així doncs, tot el municipi pot patir afectacions de diversa consideració i tipus davant un episodi de nevades.

2.2.3. PERILL PER VENTADES . VENTCAT

Taula 2.10 Perill per Ventades

Element de perill	Sector de perill	Codi
Elements de construcció, mobiliari urbà i arbres.	Nucli urbà de Vallfogona de Riucorb. Degut als elements que conformen el conjunt urbanístic, cal tenir en compte la susceptibilitat dels mateixos en cas de fortes ventades, amb la conseqüent capacitat de causar desperfectes o danys sobre altres elements o persones.	U 01
	Nucli urbà del Balneari de Vallfogona. Degut als elements que conformen el conjunt urbanístic, cal tenir en compte la susceptibilitat dels mateixos en cas de fortes ventades, amb la conseqüent capacitat de causar desperfectes o danys sobre altres elements o persones.	U02

DOCUMENT 3: VULNERABILITAT MUNICIPAL

3.1. ÀREES O SECTORS D'AFECTACIÓ.....	32
3.2. ELEMENTS VULNERABLES	40

Aquest document és una còpia autèntica del document electrònic custodiat per Diputació de Tarragona. Podeu verificar la seva autenticitat a través del servei de validació de l'Ens amb el CVE 2E605A33350F4066E7576E0CD8834A85 i data d'emissió 08/02/2024 a les 11:09:58

3.1. ÀREES O SECTORS D'AFECTACIÓ

3.1.1. RISC TERRITORIAL

A. EMERGÈNCIES PER PANDÈMIES

Taula 3.1 Emergències per Pandèmies

Sector de perill	Zona d'afectació
Tot el municipi (Sector identificat al punt 2.1.1)	<p>Tot el terme municipal és vulnerable davant d'un episodi de pandèmia, especialment els nuclis de població.</p> <p>També són especialment vulnerables:</p> <ul style="list-style-type: none"> - Persones sensibles. - Persones que treballen en contacte directe amb ciutadans. - Llocs de pública concurrència que poden afavorir la propagació de l'agent causal de la pandèmia. <p>Així doncs, cal contemplar especialment elements vulnerables com:</p> <ul style="list-style-type: none"> - Centres Sanitaris. - Residències d'avis. - Centres educatius. - Transport Públic. - Actes de pública concurrència. - Oficines d'atenció al públic. <p>Per tant, tots els elements vulnerables del municipi són susceptibles a patir els efectes d'una emergència per pandèmia, incloent-hi tota la població.</p>

B. SECTOR D'AFECTACIÓ PER EMERGÈNCIES PER ONADES DE CALOR

Taula 3.2 Emergències per onades de calor

Sector de perill	Zona d'afectació
Tot el municipi (Sector identificat al punt 2.1.2)	<p>Tot el terme municipal és vulnerable davant d'un episodi d'onada de calor, especialment els nuclis de població ja que són els punts on s'hi ubica la major part de la població dels municipis.</p> <p>Per tant, seran especialment vulnerables:</p> <ul style="list-style-type: none"> - Gent gran (>75 anys), i per tant les residències d'avis. - Persones amb determinades circumstàncies socials vulnerables. - Persones amb discapacitats psíquiques o físiques que tenen limitada l'autocura i la mobilitat. - Nadons, i per tant llars d'infants. - Persones amb malalties, i per tant centres sanitaris. - Persones amb una hidratació insuficient o que realitzen una activitat física exigent, i per tant centres i equipaments esportius així com treballadors que realitzin les seves tasques de manera prolongada al carrer (obres, construccions, neteja, jardineria, etc.).

	Per tant, tota la població serà vulnerable a patir les conseqüències d'una onada de calor, especialment els col·lectius amb menor tolerància o major exposició a temperatures extremes.
--	---

C. SECTOR D'AFECTACIÓ PER EMERGÈNCIES PER ONADES DE FRED

Taula 3.3 Emergències per onades de calor

Sector de perill	Zona d'afectació
Tot el municipi (Sector identificat al punt 2.1.3)	<p>Tot el terme municipal és vulnerable davant d'un episodi d'onada de fred, especialment els nuclis de població ja que són els punts on s'hi ubica la major part de la població dels municipis.</p> <p>Per tant, seran especialment vulnerables:</p> <ul style="list-style-type: none"> - Gent gran (>75 anys), i per tant les residències d'avis. - Persones amb determinades circumstàncies socials vulnerables. - Persones amb discapacitats psíquiques o físiques que tenen limitada l'autocura i la mobilitat. - Nadons, i per tant llars d'infants. - Persones amb malalties, i per tant centres sanitaris. - Persones que realitzen una activitat física exigent, i per tant centres i equipaments esportius així com treballadors que realitzin les seves tasques de manera prolongada al carrer (obres, construccions, neteja, jardineria, etc.). <p>Per tant, tota la població serà vulnerable a patir les conseqüències d'una onada de fred, especialment els col·lectius amb menor tolerància o major exposició a temperatures extremes.</p>

D. SECTOR D'AFECTACIÓ PER TALL DE SUBMINISTRAMENTS BÀSICS

Taula 3.4 Emergències per tall de subministraments bàsics.

Sector de perill	Zona d'afectació
Tot el municipi (Sector identificat al punt 2.1.4)	<p>Tot el terme municipal és vulnerable davant d'un episodi de tall de subministraments bàsics, especialment els habitatges aïllats, que poden quedar incomunicats i amb dificultats per suplir la falta de subministraments bàsics.</p> <p>Per tant, seran especialment vulnerables:</p> <ul style="list-style-type: none"> - Gent gran (>75 anys).. - Persones amb determinades circumstàncies socials vulnerables. - Persones amb discapacitats psíquiques o físiques que tenen limitada l'autocura i la mobilitat. - Nadons, i per tant llars d'infants. - Persones amb malalties, i per tant centres sanitaris. - Habitatges aïllats.

	Per tant, tota la població serà vulnerable a patir les conseqüències d'un tall de subministraments bàsics.
--	--

E. SECTOR D'AFECTACIÓ PER EMERGÈNCIES PER ACTES EN ZONES DE PÚBLICA CONCURRENCIA

Taula 3.5 Emergències per actes en zones de pública concurrència

Sector de perill	Zona d'afectació
Vallfogona de Riucorb.	Nucli urbà de Vallfogona de Riucorb.

3.1.2. RISCOS ESPECIALS

A. EMERGÈNCIES PER RISC D'INCENDI FORESTAL. INFOCAT

Taula 3.6. Àrees o sectors d'afectació per incendi forestal.

Sector perill d'incendis	Codi	Característiques	Superfície (aprox. Km ²)
PEIN Obagues del Riu Corb	SPI-01	Aquest espai que ocupa pràcticament la meitat sud-est del terme, es caracteritza per la combinació de boscos de roure, pi roig, pi negre així com varies espècies arbustives amb camps de secà.	5,12
Els Penjats	SPI-02	Masses forestals situades a les carenes de les formacions que segueixen el pas del Riu Corb al nord del terme municipal. Aquestes masses comparteixen part de les característiques de l'Espai d'Interès Natural de les Obagues del Riu Corb.	2,50
Les Serres	SPI-03	Masses forestals situades a les carenes de les formacions que segueixen el pas del Riu Seniol a l'oest del terme municipal. Aquestes masses comparteixen part de les característiques de l'Espai d'Interès Natural de les Obagues del Riu Corb.	2,31

B. EMERGÈNCIES PER RISC DE NEVADES. NEUCAT

Taula 3.7. Àrees o sectors d'afectació per nevades

SECTOR DE PERILL	UBICACIÓ	ZONA D'AFECTACIÓ
Tot el municipi	Tot el municipi	Tot el municipi, pot patir problemes de subministrament i mobilitat en cas d'un episodi de nevades.

C. EMERGÈNCIES PER VENTADES. VENTCAT

Les zones vulnerables per ventades són aquelles amb risc de caiguda d'arbres, especialment aquelles situades en la interfase entre les zones forestals i urbanes. Aquestes zones es donen especialment als límits de les zones urbanes i a les zones arbrades com parcs o jardins.

Taula 3.8 Àrees o sectors d'afectació per ventades.

CODI MAPA	SECTOR DE PERILL	ZONA D'AFECTACIÓ
U01	Nucli urbà de Vallfogona de Riucorb. Degut als elements que conformen el conjunt urbanístic, cal tenir en compte la susceptibilitat dels mateixos en cas de fortes ventades, amb la conseqüent capacitat de causar desperfectes o danys sobre altres elements o persones.	Vallfogona de Riucorb
U02	Nucli urbà del Balneari de Vallfogona. Degut als elements que conformen el conjunt urbanístic, cal tenir en compte la susceptibilitat dels mateixos en cas de fortes ventades, amb la conseqüent capacitat de causar desperfectes o danys sobre altres elements o persones.	Balneari de Vallfogona

3.2. ELEMENTS VULNERABLES

3.2.1. ELEMENTS VULNERABLES DEL RISC TERRITORIAL

A. ELEMENTS VULNERABLES PER PANDÈMIES

Taula 3.9 Elements vulnerables per pandèmies.

VULNERABILITAT MUNICIPAL						
CODI	NOM	ADREÇA	MITJÀ D'AVÍS	ÚS	UTM	
					X	Y
EE01	Piscina Municipal		977880000	Piscina	353060	4602889
AH01	Somsomnis Casa de Colònies			Casa de Colònies	354881	4602673
AH02	Hotel Balneari de Vallfogona			Hotel	354792	4602826
AH03	Casa de Colònies Rector de Vallfogona			Casa de Colònies	352937	4602746

B. ELEMENTS VULNERABLES PER PERILL PER ONADES DE CALOR

Taula 3.10 Elements vulnerables per onades de calor.

VULNERABILITAT MUNICIPAL						
CODI	NOM	ADREÇA	MITJÀ D'AVÍS	ÚS	UTM	
					X	Y
U01	Vallfogona de Riucorb		977880000	Nucli urba	352991	4602849
U02	Balneari de Vallfogona		977880000	Nucli urba	354759	4602747
AH01	Somsomnis Casa de Colònies			Casa de Colònies	354881	4602673
AH02	Hotel Balneari de Vallfogona			Hotel	354792	4602826
AH03	Casa de Colònies Rector de Vallfogona			Casa de Colònies	352937	4602746

C. ELEMENTS VULNERABLES PER PERILL PER ONADES DE FRED

Taula 3.11 Elements vulnerables per onades de fred.

VULNERABILITAT MUNICIPAL						
CODI	NOM	ADREÇA	MITJÀ D'AVÍS	ÚS	UTM	
					X	Y
U01	Vallfogona de Riucorb		977880000	Nucli urbà	352991	4602849
U02	Balneari de Vallfogona		977880000	Nucli urbà	354759	4602747
AH01	Somsomis Casa de Colònies			Casa de Colònies	354881	4602673
AH02	Hotel Balneari de Vallfogona			Hotel	354792	4602826
AH03	Casa de Colònies Rector de Vallfogona			Casa de Colònies	352937	4602746

D. ELEMENTS VULNERABLES PER A TALL DE SUBMINISTRAMENTS BÀSICS

Taula 3.12 Elements vulnerables per actes en zones de pública concurrència.

VULNERABILITAT MUNICIPAL						
CODI	NOM	ADREÇA	MITJÀ D'AVÍS	ÚS	UTM	
					X	Y
U01	Vallfogona de Riucorb		977880000	Nucli urbà	352991	4602849
U02	Balneari de Vallfogona		977880000	Nucli urbà	354759	4602747

E. ELEMENTS VULNERABLES PER ACTES EN ZONES DE PÚBLICA CONCURRÈNCIA

Taula 3.13 Elements vulnerables per actes en zones de pública concurrència.

VULNERABILITAT MUNICIPAL						
CODI	NOM	ADREÇA	MITJÀ D'AVÍS	ÚS	UTM	
					X	Y
U01	Vallfogona de Riucorb		977880000	Nucli urbà	352991	4602849

3.2.2. ELEMENTS VULNERABLES DEL RISC ESPECIAL**A. ELEMENTS VULNERABLES PER RISC D'INCENDI FORESTAL**

Taula 3.14 Elements vulnerables per risc d'incendi.

VULNERABILITAT MUNICIPAL							
CODI	NOM	ADREÇA	MITJÀ D'AVÍS	ÚS	SECTOR	UTM	
						X	Y
HA01	Corral del Muntanyès		Avís presencial	Habitatge Aïllat	SPI-01	352471	4602124
HA02	Cobert		Avís presencial	Cobert	SPI-01	353777	4602630
HA03	Xalet		Avís presencial	Habitatge Aïllat	SPI-01 / SPI-02	354511	4602646
AH01	Somsomnis Casa de Colònies			Casa de Colònies	SPI-01 / SPI-02	354881	4602673
AH02	Hotel Balneari de Vallfogona			Hotel	SPI-01 / SPI-02	354792	4602826
U02	Balneari de Vallfogona		977880000	Nucli urbà	SPI-01 / SPI-02	354759	4602747

B. ELEMENTS VULNERABLES PER RISC DE NEVADES

Taula 3.15 Elements vulnerables per risc de nevades.

VULNERABILITAT MUNICIPAL							
CODI	NOM	ADREÇA	MITJÀ D'AVÍS	ÚS	SECTOR	UTM	
						X	Y
U01	Vallfogona de Riucorb		977880000	Nucli urbà	Terme municipal	352991	4602849
U02	Balneari de Vallfogona		977880000	Nucli urbà	Terme municipal	354759	4602747
HA01	Corral del Muntanyès			Habitatge Aïllat	Terme municipal	352471	4602124
HA02	Cobert			Cobert	Terme municipal	353777	4602630
HA03	Xalet			Habitatge Aïllat	Terme municipal	354511	4602646
AH01	Somsomnis Casa de Colònies			Casa de Colònies	Terme municipal	354881	4602673
AH02	Hotel Balneari de Vallfogona			Hotel	Terme municipal	354792	4602826
AH03	Casa de Colònies Rector de Vallfogona			Casa de Colònies	Terme municipal	352937	4602746

C. ELEMENTS VULNERABLES PER RISC DE VENTADES

Taula 3.16 Elements vulnerables per risc de ventades.

VULNERABILITAT MUNICIPAL							
CODI	NOM	ADREÇA	MITJÀ D'AVÍS	ÚS	UTM		
					X	Y	

DOCUMENT ÚNIC DE PROTECCIÓ CIVIL MUNICIPAL DE VALLFOGONA DE RIUCORB

U01	Vallfogona de Riucorb	-	977880000	Nucli urbà	352991	4602849
U02	Balneari de Vallfogona	-	977880000	Nucli urbà	354759	4602747

Aquest document és una còpia autèntica del document electrònic custodiat per Diputació de Tarragona. Podeu verificar la seva autenticitat a través del servei de validació de l'Ens amb el CVE 2E605A333350F4066E757660CD8834A85 i data d'emissió 08/02/2024 a les 11:09:58

3.2.3. ELEMENTS VULNERABLES

Taula 3.17. Elements vulnerables del municipi.

CODI	NOM	ADREÇA	Avis	ÚS	UTM X	UTM Y
U01	Vallfogona de Riucorb	-	977880000	Nucli urbà	352991	4602849
U02	Balneari de Vallfogona	-	977880000	Nucli urbà	354759	4602747
A01	Ajuntament de Vallfogona de Riucorb	La font, 4, 43427 Vallfogona de Riucorb	977880000	Ajuntament	352923	4602727
EE01	Piscina Municipal			Piscina	353060	4602889
HA01	Corral del Muntanyès			Habitatge Aïllat	352471	4602124
HA02	Cobert			Cobert	353777	4602630
HA03	Xalet			Habitatge Aïllat	354511	4602646
AH01	Somsomnis Casa de Colònies			Casa de Colònies	354881	4602673
AH02	Hotel Balneari de Vallfogona			Hotel	354792	4602826
AH03	Casa de Colònies Rector de Vallfogona			Casa de Colònies	352937	4602746

DOCUMENT 4: PROCEDIMENTS OPERATIUS PER RISC

4.1. PROCEDIMENT OPERATIU	42
4.2. MESURES DE PROTECCIÓ A LA POBLACIÓ	50
4.3. CENTRES D'ACOLLIDA.....	53

4.1. PROCEDIMENT OPERATIU

4.1.1. CRITERIS D'ACTIVACIÓ. NIVELLS

➤ PRE-ALERTA:

La pre-alerta es produeix, en general quan:

- És previsible un fenomen que pot produir situacions de risc per la població a mig termini.
- També es pot produir en maniobres en determinades instal·lacions (per exemple les derivades de control de preses que generen cabals propers a produir inundacions).

La pre-alerta no implica l'activació del Pla.

➤ ALERTA:

El Pla s'activa en **fase d'alerta**, en general quan:

- S'informa de l'activació d'un Pla Especial de la Generalitat en fase d'alerta per afectació a la zona on es troba el municipi.
- Quan hi ha paràmetres objectius que fan preveure una situació d'emergència important a la població a curt termini.
- Davant d'emergències per riscos naturals que no afectin ni puguin afectar a persones, béns i vies de comunicació.
- En emergències en determinades instal·lacions o infraestructures que no puguin produir danys a l'exterior però que puguin produir alarma en la població.

➤ EMERGÈNCIA:

El Pla s'activa en **fase d'emergència**, en general davant de les situacions següents:

- S'informa de l'activació en fase d'emergència d'un Pla Especial de la Generalitat en fase d'emergència per afectació a la zona on es troba el municipi.
- Davant d'emergències que puguin comportar, per la seva evolució, un greu risc per al municipi o danys a la població.

Podem distingir entre:

Emergència 1 quan hi ha una afectació a un territori d'extensió limitada o amb població o medi ambient moderadament vulnerable.

Emergència 2 quan hi ha una afectació a un territori extens o a una zona especialment vulnerable, ja sigui per la població que l'ocupa o pel medi natural potencialment afectat.

4.1.2. TASQUES PREVENTIVES I OPERATIVES ASSOCIADES A CADASCUN DELS NIVELLS

A. RISC BÀSIC / TERRITORIAL

Taula 4.1. Tasques preventives i operatives per a risc bàsic

RISC BÀSIC / TERRITORIAL	
PREALERTA	<ul style="list-style-type: none"> ➤ Seguiment de la situació: <ul style="list-style-type: none"> ▪ Comunicats del CECAT ▪ Informació meteorològica: http://www.meteo.cat/prediccio/ ▪ Estat de la xarxa viària: http://www.gencat.cat/transit/marcit_n.htm ▪ Responsable de l'activitat (en cas de risc per concentració de persones). ➤ Connectar i tenir a mà l'emissora de la Xarxa Rescat.
ALERTA EMERGÈNCIA 1 EMERGÈNCIA 2	<ul style="list-style-type: none"> ➤ Activar el Pla bàsic municipal i comunicar-ho al CECAT. ➤ Trucar al 112 si es necessita ajuda externa (bombers, mossos d'esquadra o SEM). ➤ Constituir el Comitè d'emergències municipal (veure ordre de trucades a la fitxa del CRA) i habilitar el CECOPAL. Activar els grups locals d'actuació que s'escaigui. ➤ Connectar i tenir a mà l'emissora de la Xarxa Rescat. ➤ Fer seguiment de la situació (fontes del punt anterior) i mantenir comunicació amb el CECAT. ➤ Avís als elements vulnerables i demanar si tenen necessitats especials. ➤ Controlar el trànsit i l'accés a les zones afectades per l'emergència. ➤ Obrir i habilitar els centres d'acollida i fer l'acolliment de la població afectada, si escau. ➤ Col·laborar en les evacuacions, si escau. ➤ Habilitar punts d'informació a la població. ➤ Registre i organització dels voluntaris ocasionals. ➤ Comunicar canvis de fase d'activació del Pla bàsic d'emergències municipal al CECAT i als integrants del Comitè d'emergències municipal.

B. RISC D'INCENDI FORESTAL

Taula 4.2. Tasques preventives i operatives per a risc d'incendi forestal

RISC D'INCENDI FORESTAL	
PREALERTA	<ul style="list-style-type: none"> ➤ Seguiment de la informació: <ul style="list-style-type: none"> ▪ Comunicats del CECAT ▪ Perill d'incendi forestal: http://www.gencat.cat/medinatural/incendis/mapaperill/ ▪ Informació meteorològica: http://www.meteo.cat/prediccio/ ▪ Estat de la xarxa viària: http://www.gencat.cat/transit/marcit_n.htm ➤ Connectar i tenir a mà l'emissora de la Xarxa Rescat. ➤ Vigilància de les següents zones d'especial risc: <ul style="list-style-type: none"> ▪ Muntanyes de Prades (PEIN) ▪ Bosc de la Cansaladeta
ALERTA EMERGÈNCIA 1 EMERGÈNCIA 2	<ul style="list-style-type: none"> ➤ Activar el Pla d'actuació municipal per incendis forestals i comunicar-ho al CECAT. ➤ Trucar al 112 si es detecta un incendi. ➤ Constituir el Comitè d'emergències municipal (veure ordre de trucades a la fitxa del CRA) i habilitar el CECOPAL. Activar els grups locals d'actuació. ➤ Connectar i tenir a mà l'emissora de la Xarxa Rescat. ➤ Fer seguiment de la situació (fonts del punt anterior) i mantenir comunicació amb el CECAT. ➤ Controlar el trànsit i l'accés a les zones afectades per l'incendi. ➤ Avís als elements vulnerables, transmetre la mesura d'autoprotecció que estableixi bombers i demanar si tenen necessitats especials. ➤ Obrir i habilitar els centres d'acollida i fer l'acolliment de la població afectada, si escau. ➤ Col·laborar en les evacuacions, si escau. ➤ Habilitar punts d'informació a la població. ➤ Preparar l'avituallament dels grups locals que treballin en l'incendi. ➤ Registre i organització dels voluntaris ocasionals ➤ Comunicar canvis de fase d'activació del Pla d'actuació municipal al CECAT i als integrants del Comitè d'emergències municipal.

C. RISC DE NEVADES

Taula 4.3. Tasques preventives i operatives per a risc de nevades

RISC DE NEVADES	
PREALERTA	<ul style="list-style-type: none"> ➤ Seguiment de la informació: <ul style="list-style-type: none"> ▪ Comunicats del CECAT ▪ Informació meteorològica: http://www.meteo.cat/prediccio/ ▪ Estat de la xarxa viària: http://www.gencat.cat/transit/marcit_n.htm ➤ Connectar i tenir a mà l'emissora de la Xarxa Rescat. ➤ Comprovar la disponibilitat de fundents als magatzems: Ajuntament ➤ Comprar més fundents, si és necessari, a: ECO Química (973168046) ➤ Distribuir fundents als següent punts: Nucli de Vallfogona de Riucorb. ➤ No es posen fundents a disposició de la població. ➤ Habilitar zones d'aparcaments de vehicles a: Piscina Municipal ➤ Revisar l'estat dels grups electrògens disponibles a: Ajuntament
ALERTA EMERGÈNCIA 1 EMERGÈNCIA 2	<ul style="list-style-type: none"> ➤ Activar el Pla d'actuació municipal per nevades i comunicar-ho al CECAT. ➤ Trucar al 112 si es necessita ajuda externa (bombers, mossos d'esquadra o SEM). ➤ Constituir el Comitè d'emergències municipal (veure ordre de trucades a la fitxa del CRA) i habilitar el CECOPAL. Activar els grups locals d'actuació. ➤ Connectar i tenir a mà l'emissora de la Xarxa Rescat. ➤ Fer seguiment de la situació (fonts del punt anterior), vigilància dels gruixos de neu i mantenir comunicació amb el CECAT. ➤ Neteja, i distribució de fundents si escau, als carrers indicats a la cartografia, segons la seva prioritat. <ul style="list-style-type: none"> ▪ Punts a netejar la neu: <ul style="list-style-type: none"> ▪ Nucli de Vallfogona de Riucorb ▪ Rutes de neteja: <ul style="list-style-type: none"> • Veure cartografia annexa ➤ Senyalitzar, tallar o controlar, si s'escau, les següents vies de la xarxa viària: Es senyalitzaran i es prendran les mesures pertinents en funció a l'afectació de les vies del municipi. ➤ Suspendre esdeveniments públics, activitats esportives i recreatives a l'aire lliure. ➤ Avís als elements vulnerables i demanar si tenen necessitats especials. ➤ Demanar la col·laboració de la població pel que fa a la neteja de les voreres i terrats. ➤ Obrir i habilitar els centres d'acollida i fer l'acolliment de la població afectada, si escau. ➤ Col·laborar en les evacuacions que siguin necessàries. ➤ Registre i organització dels voluntaris ocasionals. ➤ Comunicar canvis de fase d'activació del Pla d'actuació municipal al CECAT i als integrants del Comitè d'emergències municipal.

D. RISC DE VENTADES

Taula 4.4. Tasques preventives i operatives per a risc de ventades.

RISC DE VENTADES	
PREALERTA	<ul style="list-style-type: none"> ➤ Seguiment de la situació: <ul style="list-style-type: none"> ▪ Comunicats del CECAT ▪ Informació meteorològica: http://www.meteo.cat/prediccio/general/ ▪ Estat de la xarxa viària: http://cit.transit.gencat.cat ➤ Connectar i tenir a mà l'emissora de la Xarxa Rescat.
ALERTA EMERGÈNCIA	<ul style="list-style-type: none"> ➤ Activar el Pla d'actuació municipal per risc de vent i comunicar-ho al CECAT. ➤ Trucar al 112 si es necessita ajuda externa (bombers, mossos d'esquadra o SEM). ➤ Constituir el Comitè d'emergències municipal (veure ordre de trucades a la fitxa del CRA) i habilitar el CECOPAL. Activar els grups locals d'actuació que s'escaigui. ➤ Connectar i tenir a mà l'emissora de la Xarxa Rescat. ➤ Fer seguiment de la situació (fonts del punt anterior) i mantenir comunicació amb el CECAT. ➤ Senyalitzar, tallar o controlar les següents vies de la xarxa viària: <ul style="list-style-type: none"> ▪ Tancar els següents espais públics: <ul style="list-style-type: none"> ▪ Camp de Futbol Municipal ▪ Piscina Municipal ▪ Espais de lleure ▪ Suspendre esdeveniments i activitats esportives i recreatives a l'aire lliure que puguin tenir risc per tempestes elèctriques o caiguda de branques o arbres. ▪ Fer vigilància i neteja de la xarxa viària local i passos de vianants (arbres trencats, mobiliari urbà, runes, etc.). ➤ Avís als elements vulnerables, comunicant les mesures d'autoprotecció que s'estableixin des de la direcció del Pla, en cas de dubte, recomanar el confinament, i demanar si tenen necessitats especials. ➤ Fer l'avituallament dels elements vulnerables amb concentració de persones que no siguin autosuficients si el confinament és llarg. ➤ Obrir i habilitar els centres d'acollida i fer l'acolliment de la població afectada, si escau. ➤ Col·laborar en les evacuacions, si escau. ➤ Registre i organització dels voluntaris ocasionals. ➤ Comunicar canvis de fase d'activació del Pla d'actuació municipal al CECAT i als integrants del Comitè d'emergències municipal.

4.1.3. AVISOS: ORGANITZACIÓ, SISTEMES I RECORREGUTS D'AVÍS

Taula 4.5. Avisos: Organització, sistemes i recorreguts d'avís.

RISC PER PANDEMIES			
Missatge	Responsable	Mitjans	Destinataris
Avis als elements vulnerables	Grup local d'ordre i avisos a la població	Telefonia / Presencial	Elements vulnerables
Evacuació / Confinament	Grup local d'ordre i avisos a la població	Telefonia/ Presencial	Població
Petició d'espais	Grup local logístic i d'acollida	Telefonia	Responsables dels centres d'acollida
Informatiu	Gabinet d'informació	Ràdio, Internet	Premsa, Població
RISC PER ONADA DE FRED / CALOR			
Missatge	Responsable	Mitjans	Destinataris
Avis als elements vulnerables	Grup local d'ordre i avisos a la població	Telefonia / Presencial	Elements vulnerables
Evacuació / Confinament	Grup local d'ordre i avisos a la població	Telefonia/ Presencial	Població
Petició d'espais	Grup local logístic i d'acollida	Telefonia	Responsables dels centres d'acollida
Informatiu	Gabinet d'informació	Ràdio, Internet	Premsa, Població
RISC PER CONCENTRACIÓ DE PERSONES			
Missatge	Responsable	Mitjans	Destinataris
Avis als elements vulnerables	Grup local d'ordre i avisos a la població	Telefonia / Presencial	Elements vulnerables
Evacuació / Confinament	Grup local d'ordre i avisos a la població	Telefonia/ Presencial	Població
Petició d'espais	Grup local logístic i d'acollida	Telefonia	Responsables dels centres d'acollida
Informatiu	Gabinet d'informació	Ràdio, Internet	Premsa, Població

RISC INCENDI FORESTAL			
Missatge	Responsable	Mitjans	Destinataris
Avis als elements vulnerables	Grup local d'ordre i avisos a la població	Telefonia / Presencial	Elements vulnerables
Evacuació / Confinament	Grup local d'ordre i avisos a la població	Presencial	Població
Petició d'espais	Grup local logístic i d'acollida	Telefonia	Responsables dels centres d'acollida
Informatiu	Gabinet d'informació	Ràdio, Internet	Premsa, Població
RISC NEVADES			
Missatge	Responsable	Mitjans	Destinataris
Avis als elements vulnerables	Grup local d'ordre i avisos a la població	Telefonia / Presencial	Elements vulnerables
Evacuació / Confinament	Grup local d'ordre i avisos a la població	Presencial	Població
Petició d'espais	Grup local logístic i d'acollida	Telefonia	Responsables dels centres d'acollida
Informatiu	Gabinet d'informació	Ràdio, Internet	Premsa, Població
RISC VENTADES			
Missatge	Responsable	Mitjans	Destinataris
Avis als elements vulnerables	Grup local d'ordre i avisos a la població	Telefonia / Presencial	Elements vulnerables
Evacuació / Confinament	Grup local d'ordre i avisos a la població	Presencial	Població
Petició d'espais	Grup local logístic i d'acollida	Telefonia	Responsables dels centres d'acollida
Informatiu	Gabinet d'informació	Ràdio, Internet	Premsa, Població

Taula 4.6 Organització i sistemes d'avis.

Els recorreguts d'avis s'establiran en funció de l'emergència i les prioritats que es determinin en el moment que succeeixi el risc, ja que aquest és variable i depèn de múltiples factors.

4.1.4. PROCEDIMENT DE RELACIÓ I INTEGRACIÓ AMB ELS PLANS D'ÀMBIT SUPERIOR

El pla de protecció civil preveu la integració i coordinació amb altres plans d'àmbit superior que es poguessin activar de forma simultània amb el pla. Aquesta coordinació es reflecteix, bàsicament, en els següents aspectes:

Taula 4.7 Procediment de relació i integració amb els plans d'àmbit superior.

Fase emergència	Responsable	Acció	Mitjà
Inici	Alcalde o persona que delegui	Comunicar activació del Pla al CECAT	Telèfon, Correu electrònic
Durant	CRA o coordinador municipal	Sol·licitud d'ajuda externa, si escau al 112	Telèfon
Durant	Alcalde o persona que delegui	Intercanvi informació amb el CECAT	Telèfon, Correu electrònic
Durant	Grups locals d'actuació	Col·laboració amb cossos d'emergència	Presencialment
Fi	Alcalde o persona que delegui	Comunicar desactivació Pla al CECAT	Telèfon, Correu electrònic

4.2. MESURES DE PROTECCIÓ A LA POBLACIÓ

A continuació es descriuen les mesures d'evacuació, allunyament i confinament que s'han d'adoptar per cada tipus de risc. A l'Annex 1. *Consells d'autoprotecció*, es poden trobar els consells i informació a aportar a la població en cas que es produeixi una emergència a causa d'algun d'aquests riscos.

4.2.1. EXECUCIÓ DE L'EVACUACIÓ

L'evacuació consisteix a desplaçar la població afectada a una zona segura.

La responsabilitat de donar l'ordre d'evacuació recau en l'Alcalde. Quan un pla especial de la Generalitat o un Pla Territorial de la Generalitat està activat, aquesta responsabilitat recau en última instància en la direcció del Pla.

Evacuar és una mesura aplicable dins d'un municipi sempre i quan les condicions d'evacuació siguin adients i no es posi en perill a la població. Per tant, per a l'evacuació és fonamental i conèixer amb antelació quin risc pot afectar les diferents àrees del municipi i en quin moment.

Per tant, per a l'execució de l'evacuació s'han de tenir en compte els següents paràmetres:

- Zones possiblement afectades pels riscos previstos
- Temps o moment en què es produiran els riscos
- Recorreguts i estat dels itineraris

Aleshores, si la combinació d'aquestes tres variables permet executar una evacuació de forma segura de la població, s'ha de procedir a realitzar aquesta evacuació per mitjà dels mecanismes de què disposi el municipi. En el cas de Vallfogona de Riucorb:

- Megafonia.
- Telefonía.
- Personalment a través dels grups d'emergència (Grup d'Ordre i Avisos).
- Difusió a través de mitjans de comunicació i xarxes socials.

Els missatges seran clars i concisos, i s'especificarà sempre les pautes per a realitzar un missatge adequat:

- Acció a realitzar.
- Lloc o direcció cap a la qual s'ha d'evacuar.
- Fer entendre que és urgent: realitzar evacuació amb celeritat però sense perdre la calma.

En cas de ser necessari, es tindran presents les característiques de cada emergència per determinar la necessitat d'evacuar:

Evacuacions per risc	
Riscos especials	
Tipus de risc	Criteri
Incendis Forestals (INFOCAT)	Pel que fa el risc d'incendi forestal cal considerar que el pla INFOCAT preveu en el seu punt 4.6.3 que en cas d'incendi forestal, la mesura de protecció per defecte és el confinament tret que alguna autoritat ordeni l'evacuació
Nevades (NEUCAT)	Zones més aïllades de les vies de comunicació principals i en àrees en zona muntanyosa.
Risc per ventades (VENTCAT)	En cas d'un episodi de fortes ventades, s'optarà pel confinament com la mesura més segura, sempre seguint els consells d'autoprotecció corresponents a aquest risc.

En el cas que es requereixi evacuar, s'acollirà les persones desplaçades en els centres d'acollida que no estiguin afectats pel risc sofert.

4.2.2. ZONES D'ALLUNYAMENT

L'allunyament consisteix a desplaçar la població afectada a una zona segura de forma temporal.

Per tal de poder procedir a aquest desplaçament, es determinen les següents zones crítiques:

Zones Crítiques	
Risc territorial	
Tipus de risc	Zona crítica
Emergències per pandèmies	Espais públics concorreguts, edificis i equipaments públics transcorreguts.
Emergència per onades de calor	Espais oberts, exposats a les temperatures extremes.
Emergència per onades de fred	Espais oberts, exposats a les temperatures extremes.
Emergències per concentració de persones	Espai on es desenvolupen els actes.
Riscos especials	
Tipus de risc	Zona crítica
Incendis forestals (INFOCAT)	Zones properes a la massa forestal o amb risc d'entrar en la trajectòria de l'incendi.
Nevades (NEUCAT)	Zones més aïllades de les vies de comunicació principals i en àrees en zona muntanyosa.
Risc per ventades (VENTCAT)	Zones de risc ubicades a l'exterior, o que no estan aïllades respecte l'aire lliure. Tot el terme està afectat però especialment, les zones residencials aïllades, les ubicades en arbrats, els parcs amb activitats per a públic vulnerable i les properes a les línies elèctriques o de telecomunicacions, a més a més de les carreteres properes a boscos.

Aquestes són les zones crítiques en cas que es produeixi una emergència i que s'hagi de desallotjar, si el procediment és d'evacuació, o que, en cas que la població es trobi fora d'aquestes zones, procurar que no es traspassin ni es produeixin fluxos entrants de persones a les zones a banda dels possibles grups especialitzats en emergències que hi hagin d'actuar.

S'allunyaran a les persones afectades per un risc a una zona segura. En funció de la quantitat de població afectada, es considerarà zona segura els centres d'acollida.

4.2.3. PAUTES DE CONFINAMENT

El confinament consisteix en refugiar-se, tancar totes les obertures i entrades de les edificacions (portes, persianes, porticons) i situar-se al més lluny possible de l'origen del risc.

Com a norma general, el confinament és la mesura més segura tret que les autoritats valorin altres indicacions.

S'optarà pel confinament d'aquella població que compleixi amb les condicions òptimes per executar el confinament:

- Població situada en habitatges que disposin d'una estructura sòlida i d'una alçada amb distància de seguretat per poder-se confinar en plantes més altes si la situació ho requereix.
- Població situada en habitatges que estiguin en zones urbànes i comunicades.

4.3. CENTRES D'ACOLLIDA

Taula 4.8 Dades dels centres d'acollida

Codi	Nom	Adreça	Capacitat	Telèfon	Equipaments
A01	Ajuntament de Vallfogona de Riucorb	La font, 4, 43427 Vallfogona de Riucorb	20	977880000	Lavabos i Calefacció

DOCUMENT 5: FITXES D'ACTUACIÓ

5.1. CENTRE RECEPTOR D'ALARMES (CRA)	55
5.2. COORDINADOR MUNICIPAL DE L'EMERGÈNCIA.....	56
5.3. ALCALDE / RESPONSABLE MUNICIPAL DE L'EMERGÈNCIA.....	57
5.4. CAP DEL GRUP LOCAL D'AVISOS A LA POBLACIÓ	58
5.5. CAP DEL GRUP LOCAL D'INTERVENCIÓ	59
5.6. CAP DEL GRUP LOCAL DE LOGÍSTICA I ACOLLIDA	60
5.7. CAP DEL GABINET D'INFORMACIÓ	61
5.8. REPRESENTANT MUNICIPAL AL CECAT	62

5.1. CENTRE RECEPTOR D'ALARMES (CRA)

Taula 5.1 Fitxa d'actuació del CRA

CENTRE RECEPTOR D'ALARMES (CRA)			
TIPUS D'EMERGÈNCIA	ALERTA	EMERGÈNCIA	Instruccions específiques
General	Rebre l'avís d'emergència i compilar tota la informació possible.		-
	Realitzar els avisos necessaris per tal d'activar l'ajuda externa, si escau: bombers, serveis sanitaris d'urgència, etc.		Trucada al 112 i als serveis necessaris.
	En cas que el Pla s'activi de manera formal, ha d'avisar als membres del Consell Assessor i el Gabinet d'Informació.		-
	Verificar avís.	Mantenir comunicació amb l'ajuda externa.	-
	Activar el pla de comunicació amb aquest ordre de trucades:		-
	1) CECAT		Es notifica l'alerta i si cal, es confirma després d'avaluar la situació.
	2) Coordinador municipal d'emergències		
	3) Cap del Grup local d'ordre i avisos a la població.		Notificació mitjançant trucada d'emergències.
4) Cap del Grup local d'intervenció		Notificació mitjançant trucada telefònica.	
5) Cap del Grup local logístic i d'acollida			
6) Consell Assessor			
7) Gabinet d'Informació			
8) Representant municipal al Pla de la Generalitat que correspongui			
Mantenir informat puntualment al coordinador municipal de l'emergència		-	
Comunicar el fi de l'emergència a totes les entitats notificades.		Seguir el mateix ordre d'avisos al pla de comunicació.	

5.2. COORDINADOR MUNICIPAL DE L'EMERGÈNCIA

Taula 5.2 Fitxa d'actuació del coordinador municipal de l'emergència

COORDINADOR MUNICIPAL DE L'EMERGÈNCIA			
TIPUS D'EMERGÈNCIA	ALERTA	EMERGÈNCIA	Instruccions específiques
General	Rebre l'avís d'emergència del CRA.		-
	Avisar a l'alcalde i mantenir el contacte.		Trucar a l'alcalde, fer una valoració inicial i en cas d'activar-se el Pla, comunicar-ho al CECAT i al CRA.
	Fer el seguiment de l'emergència i coordinar els diferents serveis municipals.		
	Confirmar que s'ha avisat al 112.		Verificar amb el CRA.
	Donar les ordres d'activació del grup local d'ordre i avisos a la població, Consell Assessor i Gabinet d'Informació.	Donar les ordres d'activació de tots els grups d'emergència.	Directament o a través del CRA.
	Coordinar l'execució de les accions per controlar l'emergència.		Directament o a través del CRA.
	Confirmar que s'ha fet la notificació de l'emergència al CECAT.		Directament o a través del CRA.
	Proposar a l'alcalde un canvi del nivell d'activació.		Amb el CECOPAL.
	Controlar les operacions de mitigació de l'emergència i d'informació.		
Confirmar la fi de l'emergència i la seva comunicació interna i externa.		Directament o a través del CRA.	

5.3. ALCALDE / RESPONSABLE MUNICIPAL DE L'EMERGÈNCIA

Taula 5.3 Fitxa de l'Alcalde/ Responsable municipal de l'emergència

ALCALDE RESPONSABLE MUNICIPAL DE L'EMERGÈNCIA	
TIPUS D'EMERGÈNCIA	Funcions
General	Mantenir-se informat sobre la situació a través del coordinador Municipal de l'Emergència.
	Activar el Pla municipal d'emergències.
	Decidir el canvi de nivell d'activació del Pla, si escau.
	Constituir el CECOPAL i convocar el Comitè Municipal d'Emergències a través del CRA.
	Prendre mesures preventives, si escau. Ordenar: <ul style="list-style-type: none"> • Avisos a la població, especialment als elements vulnerables. • Tasques d'evacuació i acollida.
	Requerir a les entitats privades i als particulars la col·laboració necessària.
	Desactivar el Pla Municipal.

5.4. CAP DEL GRUP LOCAL D'AVISOS A LA POBLACIÓ

Taula 5.4 Fitxa d'actuació del cap del grup local d'avisos a la població

CAP DEL GRUP LOCAL D'AVISOS A LA POBLACIÓ	
TIPUS D'EMERGÈNCIA	Funcions
General	Mantenir-se localitzable al telèfon per si se'l requereix.
	Fer el seguiment de l'evolució de l'emergència
	Dirigir-se al CECOPAL quan el convoquin.
	Mantenir informat al COORDINADOR MUNICIPAL.
	Funcions d'avisos a la població: <ul style="list-style-type: none"> • Vetllar per que es realitzin les comunicacions a població (telefònicament, rutes d'avís,...) segons indicacions de l'ALCALDE.
	Funcions d'ordre: <ul style="list-style-type: none"> • Establir controls d'accessos per impedir accés a persones no autoritzades o per la seva seguretat, en coordinació amb Mossos d'Esquadra. • Executar evacuacions, segons ordeni Bombers i en coordinació amb Mossos d'Esquadra.
	Garantir la seguretat ciutadana a la zona de risc.

5.5. CAP DEL GRUP LOCAL D'INTERVENCIÓ

Taula 5.5 Fitxa d'actuació del cap del grup local d'intervenció

CAP DEL GRUP LOCAL D'INTERVENCIÓ	
TIPUS D'EMERGÈNCIA	Funcions
Incendi forestal	Mantenir-se localitzable al telèfon per si se'l requereix.
	Informar als voluntaris de l'ADF de la situació d'alerta.
	Fer d'enllaç entre CECOPAL i ADF.
	Dirigir-se al CECOPAL quan el convoquin.
	Organitzar relleus quan sigui necessari.
	En cas que requereixin avituallaments, comunicar-ho al CAP DE GRUP LOGÍSTIC.
	Mantenir informat al COORDINADOR MUNICIPAL.

5.6. CAP DEL GRUP LOCAL DE LOGÍSTICA I ACOLLIDA

Taula 5.6 Fitxa del cap del grup local de logística i d'acollida

CAP DEL GRUP LOCAL DE LOGÍSTICA I ACOLLIDA	
TIPUS D'EMERGÈNCIA	Funcions
General	Mantenir-se localitzable al telèfon per si se'l requereix.
	Vetllar per la provisió d'avituallaments o altres recursos a petició de l'ALCALDE.
	En cas d'evacuacions: <ul style="list-style-type: none"> • Establir lloc d'acollida d'acord amb el nombre de persones a acollir i d'acord amb el CAP DE GRUP D'ORDRE I AVISOS i ALCALDE. • Donar instruccions al grup d'acollida perquè prepari l'espai. • Donar instruccions al grup logístic perquè prepari avituallaments. • Assegurar que es designa una persona per portar el registre de persones acollides. • Vetllar per si existeixen necessitats mèdiques o farmacèutiques en el lloc d'acollida i traslladar-ho al CAP DE GRUP SANITARI perquè ho gestioni o sol·liciti suport a través del 112.
	En cas de detectar altres necessitats no disponibles en el municipi, comunicar-ho al COORDINADOR MUNICIPAL.
	Assegurar la correcta gestió de voluntaris ocasionals (registre, assignar responsable,...).
	Dirigir-se al CECOPAL quan el convoquin.
	Mantenir informat al COORDINADOR MUNICIPAL.
Nevades	Coordinar les tasques de neteja de la xarxa viària
	Preveure el material necessari per minimitzar les conseqüències de l'emergència: fundents, maquinària, etc.

5.7. CAP DEL GABINET D'INFORMACIÓ

Taula 5.7 Fitxa d'actuació del cap del gabinet d'informació

CAP DEL GABINET D'INFORMACIÓ	
TIPUS D'EMERGÈNCIA	Funcions
General	Ha de contactar amb l'alcalde. Ha de demanar-li informació i instruccions. Si l'alcalde constitueix el CECOPAL, ha de desplaçar-s'hi.
	Ha de centralitzar, coordinar i preparar la informació que rep del Comitè d'Emergència, sobre l'emergència i facilitar-la a la població, als grups actuants o a d'altres administracions a través dels mitjans de comunicació.
	Ha de difondre les ordres, informació i consells d'autoprotecció adequats a la població durant la situació de risc: http://interior.gencat.cat/ca/arees_dactuacio/proteccio_civil/consells_autoproteccio_emergencia/

5.8. REPRESENTANT MUNICIPAL AL CECAT

Taula 5.8 Fitxa del representant municipal al CECAT

REPRESENTANT MUNICIPAL AL CECAT	
TIPUS D'EMERGÈNCIA	Funcions
General	Mantenir-se localitzable al telèfon per si se'l requereix.
	Si ho requereix el DIRECTOR DEL PLA AUTONÒMIC, desplaçar-se al CECAT o mantenir-s'hi en comunicació.
	Incorporar-se al CECAT com part del CONSELL ASSESSOR del PLA AUTONÒMIC.
	Mantenir comunicacions entre CECOPAL i Consell Assessor del PLA AUTONÒMIC.

DOCUMENT 6: DIRECTORI TELEFÒNIC I CATALEG DE MITJANS I RECURSOS

6.1. DIRECTORI TELEFÒNIC	64
6.2. CATÀLEG DE MITJANS I RECURSOS	67

Aquest document és una còpia autèntica del document electrònic custodiat per Diputació de Tarragona. Podeu verificar la seva autenticitat a través del servei de validació de l'Ens amb el CVE 2E605A333350F4066E7576E0CD8834A85 i data d'emissió 08/02/2024 a les 11:09:58

6.1. DIRECTORI TELEFÒNIC

6.1.1. ORGANIGRAMA MUNICIPAL DE L'EMERGÈNCIA

Taula 6.1. Directori telefònic del Comitè d'emergències municipals.

Càrrec/Funció a l'emergència	Càrrec	Nom i cognoms	Telèfon	Correu electrònic
Centre Receptor d'Alarmes	Ajuntament	Ajuntament	977880000	
Alcalde	Alcalde			
Substitut	1r Tinent d'Alcalde			
Coordinador municipal de l'emergència	1r Tinent d'Alcalde			
Substitut	Alcalde			
Cap del grup local d'avisos a la població	Regidora			
Substitut 1	1r Tinent d'Alcalde			
Cap del grup local d'intervenció	ADF			
Substitut 1	ADF			
Cap del grup local logístic i d'acollida	1r Tinent d'Alcalde			
Substitut 1	Alcalde			
Cap del Gabinet d'informació	Alcalde			
Substitut	1r Tinent d'Alcalde			
Representant municipal al CECAT	Regidora			
Substitut	1r Tinent d'Alcalde			

Taula 6.2. Directori telefònic dels membres dels grups locals d'actuació

Càrrec/Funció a l'emergència	Càrrec	Nom i cognoms	Telèfon
Grup local d'avís a la població	Regidora		
	1r Tinent d'Alcalde		
Grup local d'intervenció	ADF		
	ADF		
	ADF		
	ADF		
Grup local logístic i d'acollida	1r Tinent d'Alcalde		
	Alcalde		

6.1.2. CENTRES DE COORDINACIÓ I SERVEIS D'EMERGÈNCIA

Taula 6.3. Directori telefònic dels centres de coordinació i serveis d'emergència

SERVEI	LLOC	TELÈFON	CORREU ELECTRÒNIC
112	Carrer dels Pagesos, núm. 2, Reus (43206)	112	-
CECAT	Carrer dels Pagesos, núm. 2, Reus (43206)		cecat@gencat.cat
CRA	Carrer de la Font, 4, Vallfogona de Riucorb (43427)	977 88 00 00	ajuntament@vallfogonaderiucorb.cat
CECOPAL	Carrer de la Font, 4, Vallfogona de Riucorb (43427)	977 88 00 00	ajuntament@vallfogonaderiucorb.cat

6.1.3. CENTRES D'ACOLLIDA

Taula 6.4. Directori telefònic dels centres d'acollida de Vallfogona de Riucorb.

Codi	Nom	Adreça	Capacitat	Telèfon	Equipaments
A01	Ajuntament de Vallfogona de Riucorb	La font, 4, 43427 Vallfogona de Riucorb		977 88 00 00	Lavabos i Calefacció

6.1.4. MITJANS DE COMUNICACIÓ

A. MITJANS DE COMUNICACIÓ RADIOFÒNICS

Taula 6.5. Directori telefònic dels mitjans de comunicació radiofònics de Vallfogona de Riucorb

Emissora	Freqüència	Responsable/dades de localització
Catalunya Ràdio	100.2 FM	977 21 99 33 (correu@catradio.cat)
Catalunya Informació	104.5 FM	cinformacio@catradio.cat
Radio Nacional d'Espanya	91.5 FM	977 25 25 95

B. MITJANS DE COMUNICACIÓ ESCRITS

Taula 6.6. Mitjans de comunicació escrita

Diari / revista	Web
Ajuntament de Vallfogona de Riucorb	www.vallfogona.altanet.org
Nova Conca	www.novaconca.cat
La Conca Diari	Delcamp.cat

6.1.5. MUNICIPIS VEÏNS

Taula 6.7. Directori telefònic dels municipis veïns

Nom del municipi	Telèfon ajuntament	Ubicació
Montoliu de Segarra	973 53 12 62	N
Llorac	977 88 13 80	E
Savallà del Comtat	977 88 00 13	E
Conesa	977 89 82 35	S
Passanant i Belltall	977 89 27 00	S
Guimerà	973 30 30 38	O

6.1.6. ELEMENTS VULNERABLES

Taula 6.8 Directori telefònic dels elements vulnerables

CODI	NOM	ADREÇA	Avis	ÚS	UTM X	UTM Y
U01	Vallfogona de Riucorb		977880000	Nucli urbà	352991	4602849
U02	Balneari de Vallfogona		977880000	Nucli urbà	354759	4602747
A01	Ajuntament de Vallfogona de Riucorb		977880000	Ajuntament	352923	4602727
EE01	Piscina Municipal		977880000		353060	4602889
HA01	Corral del Muntanyès				352471	4602124
HA02	Cobert				353777	4602630
HA03	Xalet Calderon				354511	4602646
AH01	Somsomnis Casa de Colònies				354881	4602673
AH02	Hotel Balneari de Vallfogona				354792	4602826
AH03	Casa de Colònies Rector de Vallfogona				352937	4602746

6.2. CATÀLEG DE MITJANS I RECURSOS

6.2.1. SERVEIS SANITARIS

Taula 6.9. Directori telefònic dels serveis sanitaris

Tipus de servei	Nom	Localització	Contacte
Centre d'Atenció Primària	CAP Santa Coloma de Queralt	Carrer Segarra, 3, 43420 Santa Coloma de Queralt	977 88 07 78

6.2.2. SERVEIS BÀSICS

A. RESPONSABLES DE CARRETERES

Taula 6.10. Contacte dels responsables de carreteres

Administració	Responsable / telèfons
Generalitat de Catalunya	

B. XARXA ELÈCTRICA

Taula 6.11. Contacte companyia de la xarxa elèctrica.

Companyia	Telèfons i adreces
Endesa	902 53 09 02

C. XARXA D'AIGUA POTABLE

Taula 6.12. Contacte de la companyia de la xarxa d'aigua potable.

Companyia	Telèfons i adreces
Ajuntament de Vallfogona de Riucorb	977 88 00 00

6.2.3. MATERIAL I VEHICLES

Taula 6.13. Localització i contacte de material i vehicles.

Tipus	Descripció	Un	Propietari	Localització	Contacte
Fundents	Potasa per tal de prevenir glaçades	Variable	Ajuntament de Vallfogona de Riucorb	Ajuntament	977 88 00 00 Carrer la Font, 4
No es disposa de vehicles de propietat municipal.					

6.2.4. QUEVIURES

Taula 6.14 Localització i contacte dels punts d'abastament de queviures.

Tipus de servei	Nom	Localització
Bar	Bar Piscines	
Restauració	Hostal del Rector	
Botiga	AGROBOTIGA VALLFOGONA	

6.2.5. TRANSPORT DE PERSONES

Taula 6.15 Contacte i característiques dels serveis de transport de persones.

Mètode de transport	Empresa	Característiques
Autocar	Hispano Igualadina	Línia de la xarxa de transports públics de Catalunya que cobreix la comunicació entre Vallfogona de Riucorb, Albió, Llorac i Santa Coloma de Queralt.
Autocar	-	Línia de l'Autoritat Territorial de la Mobilitat de l'Àrea de Lleida que cobreix la comunicació entre els nuclis de Vallfogona de Riucorb, Guimerà i Tàrraga.

6.2.6. ESCOMBRARIES

Taula 6.16 Contacte del servei d'escombraries

Companyia	Telèfons i adreces
Consell Comarcal de la Conca de Barberà	977 86 12 32

6.2.7. TELEFONIA/ INTERNET

Taula 6.17 Contacte del servei de telefonia i internet

Companyia	Telèfons i adreces
Movistar (Telefonica)	1004/ 900 104 708

6.2.8. XARXA D'HIDRANTS, DIPÒSITS, BASSES I POUS**A. HIDRANTS**

Vallfogona de Riucorb disposa de xarxa d'hidrants.

B. BASSES

Taula 6.18. Basses a tot el terme municipal

Codi	Adreça / Zona	Capacitat (m ³)	Coordenades	
			X	Y
PA01	<i>Veure cartografia document 7</i>	>50 m ³	351271	4602384
PA02	<i>Veure cartografia document 7</i>	>50 m ³	351314	4602442
PA03	<i>Veure cartografia document 7</i>	>50 m ³	354434	4602758
PA04	<i>Veure cartografia document 7</i>	>50 m ³	354845	4602880
PA05	<i>Veure cartografia document 7</i>	>50 m ³	353043	4602904
PA06	<i>Veure cartografia document 7</i>	>50 m ³	354715	4602765
PA07	<i>Veure cartografia document 7</i>	>50 m ³	352898	4602859

DOCUMENT 7: CARTOGRAFIA ESPECÍFICA

7.1. SITUACIÓ

7.1.1. VALLFOGONA DE RIUCORB

7.1.2. BALNEARI DE VALLFOGONA

7.2. RISC TERRITORIAL

7.2.1. PANDÈMIES

7.2.2. ONADES DE CALOR / FRED

7.2.3. CONCENTRACIÓ DE PERSONES

7.3. RISC ESPECIAL

7.3.1. INFOCAT

7.3.2. NEUCAT

7.3.3. VENTCAT

7.4. ELEMENTS VULNERABLES




Aquest document és una còpia autèntica del document electrònic custodiat per Diputació de Tarragona. Podeu verificar la seva autenticitat a través del servei de validació de la Seu Electrònica de l'Ens amb el CVE 2E605A33450F4066B757650CD8834A85 i data d'emissió 08/02/2024 a les 11:09:58

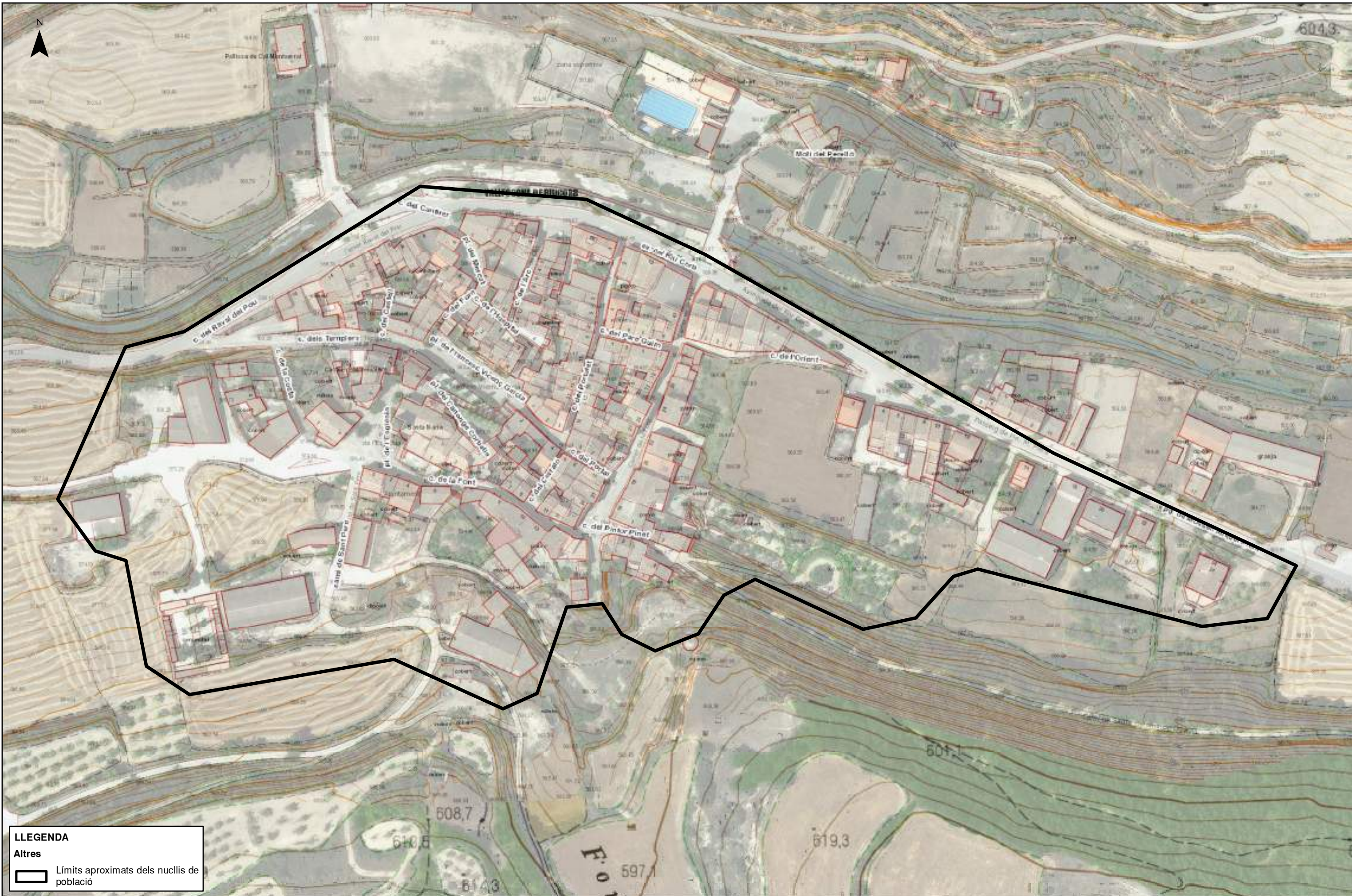
LLEGENDA

Altres

- Límits municipals de Vallfogona de Riucorb
- Altres límits municipals
- Límits aproximats dels nuclis de població
- Límits comarcals

	Expedient: 8004330008-2017-0000323	TÍTOL	DATA	AUTOR	DIBUIXAT PER	ESCALES	TÍTOL	PLÀNOL	FULL
	Ciau: 2017-0000323	DUPROCI VALLFOGONA DE RIUCORB	09/2019	MSconsultors	MSconsultors	1:15.000	SITUACIÓ (Municipi)	7.1	01
						0 100 200 300 400 500m			

SIGNAT ELECTRÒNICAMENT PER: [Marta Lluís Puig](#), Diputació de Tarragona, el dia 04/04/2023 a les 14:28:58. Registrat d'entrada el dia 04/04/2023 a les 18:01:09 amb el número d'assentament 2023-0000019826



LLEGENDA
 Altres
 [Icon: Black outline] Límits aproximats dels nuclis de població

Aquest document és una còpia autèntica del document electrònic custodiat per Diputació de Tarragona. Podeu verificar la seva autenticitat a través del servei de validació de la Seu Electrònica de l'Enx amb el CVE 2E605A33450F4066B7576E0CD8834A85 i data d'emissió 08/02/2024 a les 11:09:58

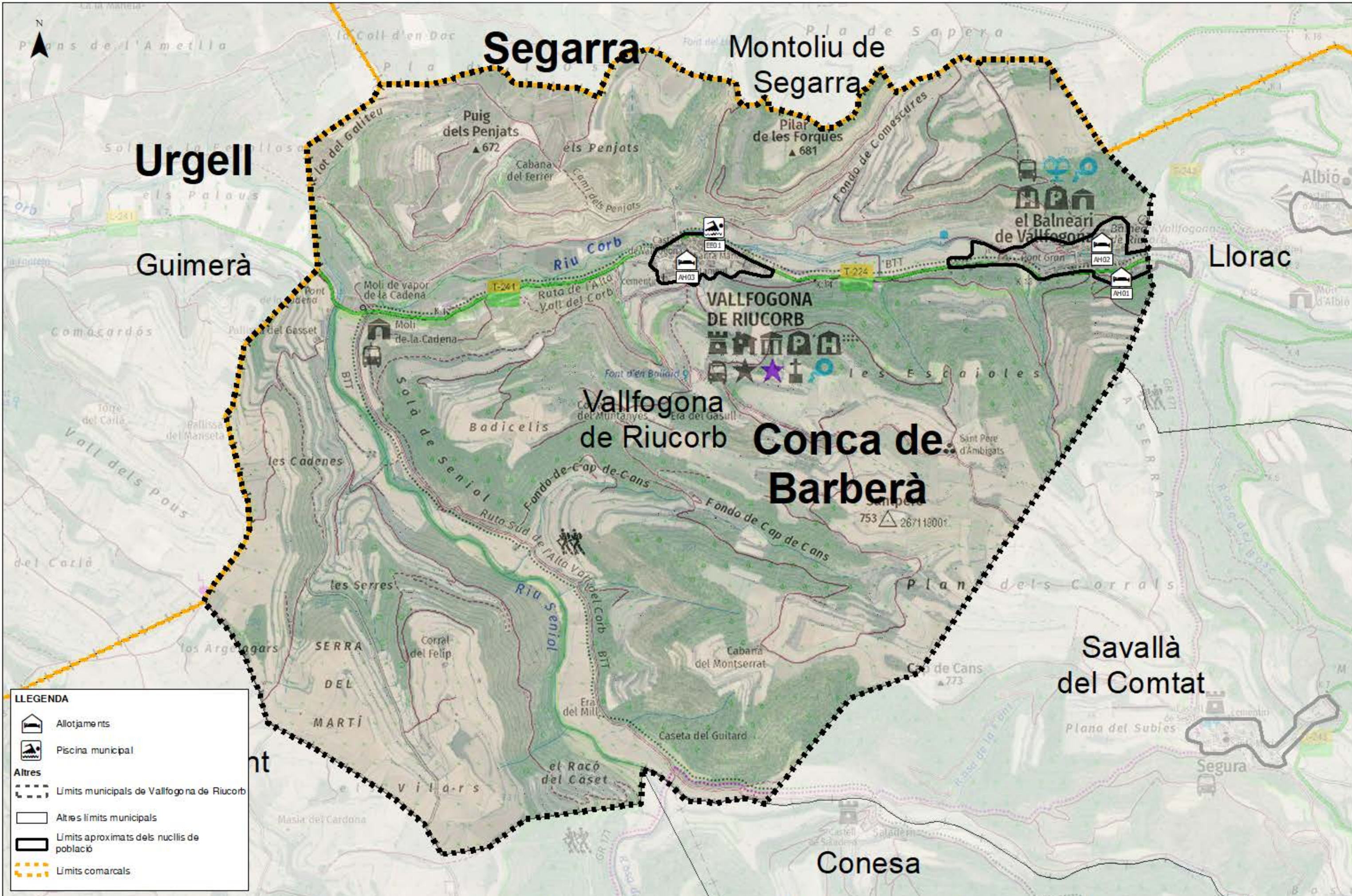
	Expedient: 8004330008-2017-0000323	TÍTOL	DATA	AUTOR	DIBUIXAT PER	ESCALES	TÍTOL	PLÀNOL	FULL
	Ciau: 2017-0000323	DUPROCIM VALLFOGONA DE RIUCORB	09/2019	MSconsultors	MSconsultors	1:1.500	SITUACIÓ (Municipi)	7.1.1	02
SIGNAT ELECTRÒNICAMENT PER: [Signature] i Maxí Assumpció Capella Corbella - DNI ** (STG) el dia 04/04/2023 a les 14:28:58 Registrat d'entrada el dia 04/04/2023 a les 18:01:09 amb el número d'assentament 2023-0000019826				COMPROVAT DIPUTACIÓ DE TARRAGONA					



LLEGGENDA	
Altres	
	Límits aproximats dels nuclis de població
	Límits municipals


	Expedient: 8004330008-2017-0000323	TÍTOL	DATA	AUTOR	DIBUIXAT PER	ESCALES	TÍTOL	PLÀNOL	FULL
	Ciau: 2017-0000323	DUPROCIM VALLFOGONA DE RIUCORB	09/2019	MScollutors	MScollutors	1:3.000	SITUACIÓ (Balneari de Vallfogona)	7.1.2	03
SIGNAT ELECTRONICAMENT PER: Boquer, Cayu, 188, Sabadell, 08133, Catalunya, España. Registrat d'entrada el dia 04/04/2023 a les 18:01:09 amb el número d'assentament 2023-0000019826		COMPROVAT		DIPUTACIÓ DE TARRAGONA				04/04/2023 a les 14:28:58	


Aquest document és una còpia autèntica del document original custodiat per Diputació de Tarragona. Podeu verificar la seva autenticitat a través del servei de validació de la Seu Electrònica de l'Ens amb el CVE 2E605A33450F4066B7576E0CD8834A85 i data d'emissió 08/02/2024 a les 11:09:58



Aquest document és una còpia autèntica del document electrònic custodiat per Diputació de Tarragona. Podeu verificar la seva autenticitat a través del servei de validació de la Seu Electrònica de l'Ens amb el CVE 2E605A33350F4066B757650CD8834A85 i data d'emissió 08/02/2024 a les 11:09:58.

LLEGENDA

-  Allotjaments
-  Piscina municipal
- Altres**
-  Límits municipals de Vallfogona de Riucorb
-  Altres límits municipals
-  Límits aproximats dels nuclis de població
-  Límits comarcals

 Diputació Tarragona	 SERVEI D'ASSISTÈNCIA MUNICIPAL		Expedient: 8004330008 20 17 0000323	TÍTOL DUPROCIM VALLFOGONA DE RIUCORB	DATA 09/2019	AUTOR MSconsultors	DIBUJAT PER MSconsultors	ESCALES 1:15.000	TÍTOL PANDEMIES	PLÀNOL 7.2.1	FULL 04
			Clau: 2017 0000323	SIGNAT ELECTRÒNICAMENT PER: Roser Cavallà Sobrepere - DNI ** (SIG) el dia 03/04/2023 a les 15:46:36 i Maria Asumptió Canella Corbella - DNI ** (SIG) el dia 04/04/2023 a les 14:28:58	REGISTRAT D'ENTRADA EL DIA 04/04/2023 A LES 18:01:09 AMB EL NÚMERO D'ASSENTAMENT 2023-0000019826	0 100 200 300 400 500 m					



LLEGGENDA

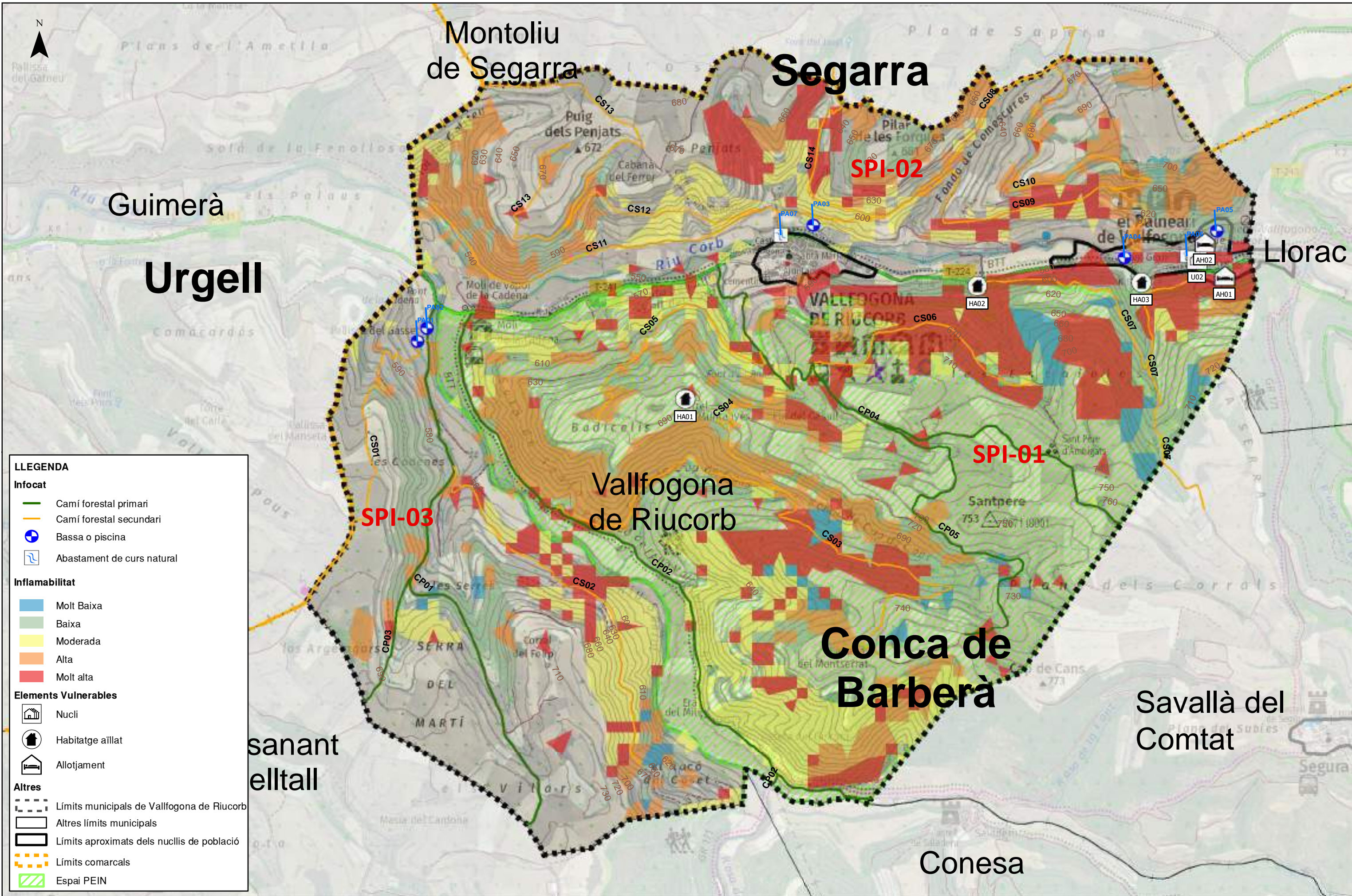
- Nucli
- Piscina municipal
- Altres**
- Límits municipals de Vallfogona de Riucorb
- Altres límits municipals
- Límits aproximats dels nuclis de població
- Límits comarcals

		Expedient: 8004330008-2017-0000323	TÍTOL	DATA	AUTOR	DIBUIXAT PER	MSconsultors	ESCALES	TÍTOL	PLÀNOL	FULL
		Ciau: 2017-0000323	DUPROCI VALLFOGONA DE RIUCORB	09/2019	MSconsultors			1:15.000	ONADES DE CALOR / FRED	7.2.2	05
<small>SIGNAT ELECTRÒNICAMENT PER: <small>BOGAT CAVA 1887 SARDENYA 5 NÚM. PÚBLIC. REGISTRE 2012/2013 I TERCER DE 36 I MAXI. ASSUMPTIÓ CAPELA Corbella - DNI ** (STG) el dia 04/04/2023 a les 14:28:58</small> <small>Registrat d'entrada el dia 04/04/2023 a les 18:01:09 amb el número d'assentament 2023-0000019826</small> </small>											



Aquest document és una còpia autèntica del document electrònic custodiat per Diputació de Tarragona. Podeu verificar la seva autenticitat a través del servei de validació de la Seu Electrònica de l'Ens amb el CVE 2E605A33450F4066B7576E0CD8834A85 i data d'emissió 08/02/2024 a les 11:09:58. Registrat d'entrada el dia 04/04/2023 a les 18:01:09 amb el número d'assentament 2023-0000019826

		Expedient: 8004330008-2017-0000323	TÍTOL	DATA	AUTOR	DIBUIXAT PER	MSconsultors	ESCALES	TÍTOL	PLÀNOL	FULL
		Ciau: 2017-0000323	DUPROCIM VALLFOGONA DE RIUCORB	09/2019	MSconsultors			1:15.000	ACTES EN ZONES DE PÚBLICA CONCURRÈNCIA	7.2.3	06
SIGNAT ELECTRÒNICAMENT PER: Boyer Gava - DNI: 18813401B - NIF: P-18012023-0000019826		CORBELLA - DNI: ** (STG) el dia 04/04/2023 a les 14:28:58		COMPROVAT		DIPUTACIÓ DE TARRAGONA		0 100 200 300 400 500m			



LLEGENDA

Infocat

- Camí forestal primari
- Camí forestal secundari
- Bassa o piscina
- Abastament de curs natural

Inflamabilitat

- Molt Baixa
- Baixa
- Moderada
- Alta
- Molt alta

Elements Vulnerables

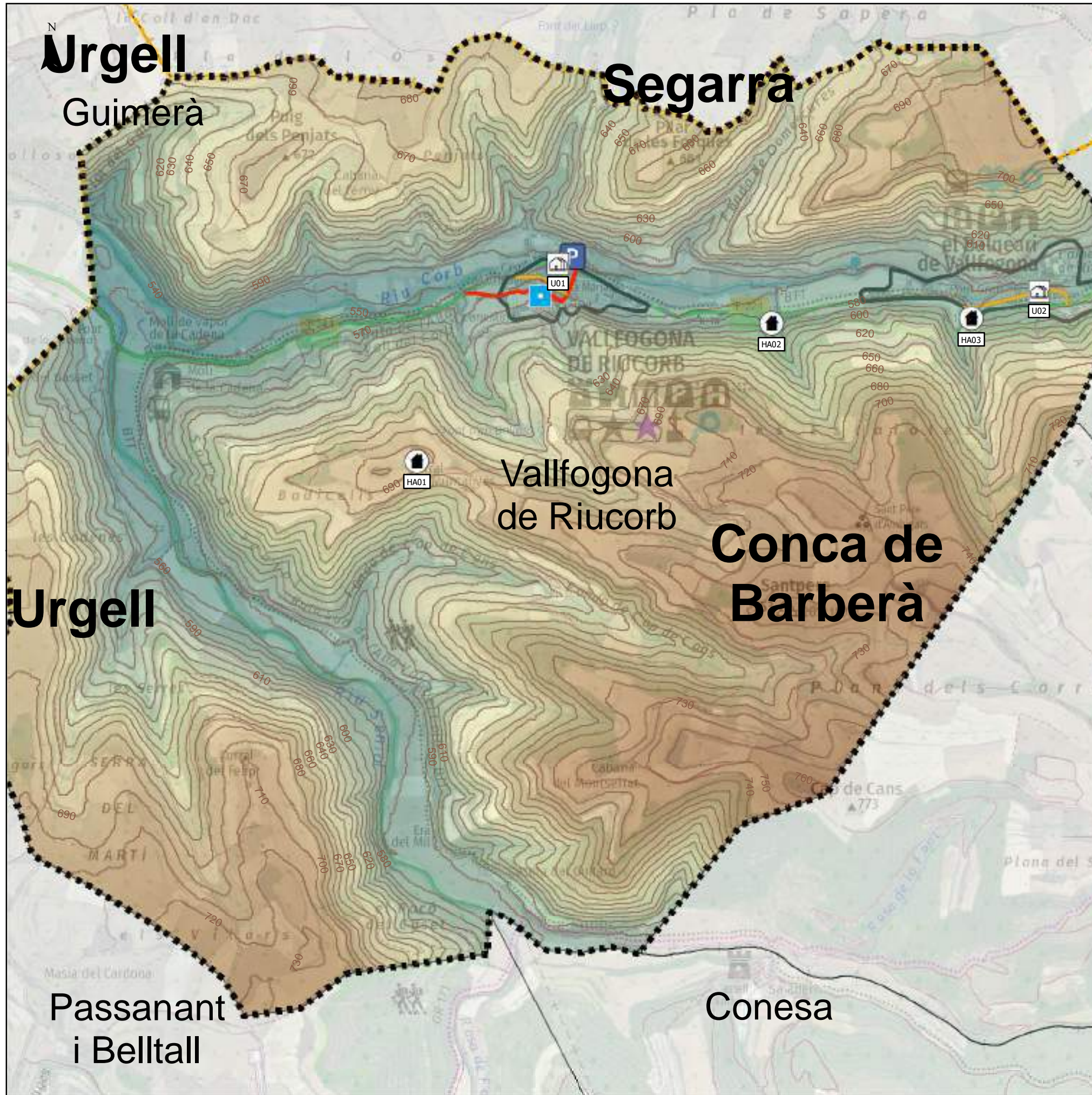
- Nucli
- Habitatge aïllat
- Allotjament

Altres

- Límits municipals de Vallfogona de Riucorb
- Altres límits municipals
- Límits aproximats dels nuclis de població
- Límits comarcals
- Espai PEIN

Aquest document és una còpia autèntica del document electrònic custodiat per Diputació de Tarragona. Podeu verificar la seva autenticitat a través del servei de validació de la Seu Electrònica de l'Ens amb el CVE 2E605A33350F4066B7576E0CD8834A85 i data d'emissió 08/02/2024 a les 11:09:58. Registrat d'entrada el dia 04/04/2023 a les 18:01:09 amb el número d'assentament 2023-0000019826

	Expedient: 8004330008-2017-0000323	TÍTOL	DATA	AUTOR	DIBUIXAT PER	MSconsultors	ESCALES	TÍTOL	PLÀNOL	FULL
	Ciau: 2017-0000323	DUPROCI VALLFOGONA DE RIUCORB	09/2019	MSconsultors			1:15.000	INFOCAT	7.3.1	07
SIGNAT ELECTRÒNICAMENT PER: M. Assumpció Capella Corbella - DNI ** (SIG) el dia 04/04/2023 a les 14:28:58				COMPROVAT		DIPUTACIÓ DE TARRAGONA				



LLEGGENDA

Elements Vulnerables	Neucat	Altres
Nucli	Fundents	Límits del terme
Habitatge aïllat	Aparcament	Altres límits municipals
	Prioritat Alta	Límits aproximats dels nuclis de població
	Prioritat Mitja	Límits comarcals
	Prioritat Baixa	



Aquest document és una còpia autèntica del document electrònic custodiat per Diputació de Tarragona. Podeu verificar la seva autenticitat a través del servei de validació de la Seu Electrònica de l'Ens amb el CVE 2E605A33350F4066B757650CD8834A85 i data d'emissió 08/02/2024 a les 11:09:58. Registrat d'entrada el dia 04/04/2023 a les 18:01:09 amb el número d'assentament 2023-0000019826

	Expedient: 8004330008-2017-0000323	TÍTOL	DATA	AUTOR	DIBUIXAT PER	MSconsultors	ESCALES	TÍTOL	PLÀNOL	FULL
	Ciau: 2017-0000323	DUPROCI VALLFOGONA DE RIUCORB	09/2019	MSconsultors			1:15.000	NEUCAT	7.3.2	08
SIGNAT ELECTRÒNICAMENT PER: Miquel Àngel Sabarot, DNI: 123456789, Regidor de l'Àrea de Urbanisme i Territori, Diputació de Tarragona. Registrat d'entrada el dia 04/04/2023 a les 18:01:09 amb el número d'assentament 2023-0000019826				COMPROVAT		DIPUTACIÓ DE TARRAGONA				



Aquest document és una còpia autèntica del document electrònic custodiat per Diputació de Tarragona. Podeu verificar la seva autenticitat a través del servei de validació de la Seu Electrònica de l'Ensi amb el CVE 2E605A33450F4066B757650CD8834A85 i data d'emissió 08/02/2024 a les 11:09:58. Registrat d'entrada el dia 04/04/2023 a les 18:01:09 amb el número d'assentament 2023-0000019826








LLEGENDA




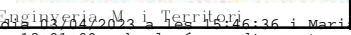
- Nucli
- Altres**
- Límits municipals de Vallfogona de Riucorb
- Altres límits municipals
- Límits aproximats dels nuclis de població
- Límits comarcals

 Diputació Tarragona <small>SERVEI D'ASSISTÈNCIA MUNICIPAL</small>	 <small>MS consultors</small>	Expedient: 8004330008-2017-0000323	TÍTOL	DATA	AUTOR	DIBUIXAT PER	ESCALES	TÍTOL	PLÀNOL	FULL
		Clau: 2017-0000323	DUPROCI VALLFOGONA DE RIUCORB	09/2019	MSconsultors	MSconsultors	1:15.000	VENTCAT	7.3.3	09



LLEGENDA

-  Habitatge aïllat
-  Allotjaments
-  Piscina municipal
- Altres**
-  Límits municipals de Vallfogona de Riucorb
-  Altres límits municipals
-  Límits aproximats dels nuclis de població
-  Límits comarcals

  	Expedient: 8004330008-2017-0000323	TÍTOL	DATA	AUTOR	DIBUIXAT PER	MSconsultors	ESCALES	TÍTOL	PLÀNOL	FULL
	Ciau: 2017-0000323	DUPROCI M VALLFOGONA DE RIUCORB	09/2019	MSconsultors			1:15.000	ELEMENTS VULNERABLES	7.4	10
SIGNAT ELECTRONICAMENT PER:  Registrat d'entrada el dia 04/04/2023 a les 18:01:09 amb el número d'assentament 2023-0000019826		COMPROVAT		DIPUTACIÓ DE TARRAGONA		0 100 200 300 400 500m				

Aquest document és una còpia autèntica del document electrònic custodiat per Diputació de Tarragona. Podeu verificar la seva autenticitat a través del servei de validació de la Seu Electrònica de l'Ens amb el CVE 2E605A33450F4066B7576E0CD8834A85 i data d'emissió 08/02/2024 a les 11:09:58

DOCUMENT 8: ANNEXOS

Aquest document és una còpia autèntica del document electrònic custodiat per Diputació de Tarragona. Podeu verificar la seva autenticitat a través del servei de validació de l'Ens amb el CVE 2E605A33350F4066E7576E0CD834A85 i data d'emissió 08/02/2024 a les 11:09:58

ANNEX I. MODELS DE DECLARACIÓ D'ACTIVACIÓ I ALTRES COMUNICATS I DISPOSICIONS

1. MODEL DE DECLARACIÓ FORMAL DE SITUACIÓ DE PRE-ALERTA DEL PLA D'ACTUACIÓ MUNICIPAL PER

NOTIFICACIÓ DE COMUNICACIÓ DE SITUACIÓ DE PRE-ALERTA DEL PLA DE PROTECCIÓ CIVIL MUNICIPAL PER		
<i>(enviar-ho al CECAT per correu electrònic a cecat@gencat.cat)</i>		
....., alcalde/ssa de, pels poders que tinc,		
DECLARO:		
<u>LA SITUACIÓ DE PRE-ALERTA</u> del Pla de protecció civil municipal, a causa de/d'		
Les mesures previstes són:		
<ul style="list-style-type: none">••		
.....		
Alcalde/ssa		
de.....,	de/d'	de 201

Aquest document és una còpia autèntica del document electrònic custodiat per Diputació de Tarragona. Podeu verificar la seva autenticitat a través del servei de validació de l'Ensi amb el CVE 2E605A333350F4066E757660CD8834A85 i data d'emissió 08/02/2024 a les 11:09:58

2.MODEL DE DECLARACIÓ FORMAL D'ACTIVACIÓ I DESACTIVACIÓ DEL PLA DE PROTECCIÓ CIVIL MUNICIPAL PER EN ALERTA/EMERGÈNCIA

NOTIFICACIÓ D'ACTIVACIÓ PLA DE PROTECCIÓ CIVIL MUNICIPAL EN *ALERTA*

*(enviar-ho al **CECAT** per correu electrònic a cecat@gencat.cat)*

....., alcalde/ssa de, pels poders que tinc,

DECLARO:

ACTIVAT el Pla de protecció civil municipal, a causa de/d'

CONSTITUÏT el **Comitè d'Emergències**.

Les mesures previstes són:

-
-

.....

Alcalde/ssa

de....., de/d' de 201

**NOTIFICACIÓ D'ACTIVACIÓ PLA DE PROTECCIÓ CIVIL MUNICIPAL PER
..... EN *EMERGÈNCIA/ EMERGÈNCIA 1/EMERGÈNCIA 2***

(enviar-ho al **CECAT** per correu electrònic a **cecat@gencat.cat**)

....., alcalde/ssa de, pels poders que tinc,

DECLARO:

ACTIVAT el Pla de protecció civil municipal, a causa de/d'

CONSTITUÏT el **Comitè d'Emergències**.

Les **mesures** previstes són:

-
-

.....

Alcalde/ssa

de....., de/d' de 201

NOTIFICACIÓ DE DESACTIVACIÓ DEL PLA DE PROTECCIÓ CIVIL MUNICIPAL PER

.....

(enviar-ho al **CECAT** per correu electrònic a cecat@gencat.cat)

....., alcalde de, pels poders que tinc, ja que ha desaparegut tot el risc,

DECLARO:

DISSOLT el Comitè d'Emergències.

DESACTIVAT el Pla de protecció civil municipal, a causa de/d', i la tornada a la normalitat.

.....

Alcalde/ssa

de, de/d' de 201

3.MODEL DE BAN AMB UNA ORDRE D'EVACUACIÓ O DE CONFINAMENT

BAN – ORDRE D'EVACUACIÓ

L'Ajuntament comunica que s'ha d'evacuar la zona compresa:.....(especifiqueu el nom dels carrers / les zones)..... Seguiu les següents instruccions:

- Aneu amb els vostres vehicles a..... (especifiqueu el trajecte o la ruta a seguir, si cal).....
- Si no teniu un mitjà de transport propi, aneu a.....(especifiqueu l'adreça).....
- Agafeu només el que sigui imprescindible (la documentació; la medicació, si en preneu; diners...). Si aneu carregats, l'evacuació no podrà ser tan ràpida i àgil com cal.

BAN – ORDRE DE CONFINAMENT

L'Ajuntament comunica que la població, barriada, ha de quedar-se confinada o tancada a casa seva. Seguiu les següents instruccions:

- Tanqueu-vos a casa vostra; si sou al carrer, tanqueu-vos a l'edifici més pròxim.
- Tanqueu les portes i les finestres.
- Pareu els sistemes de ventilació i climatització.
- Escolteu la ràdio: us anirem informant de la situació.
- No sortiu de casa fins que us ho diguem nosaltres.

4. MODEL DE COMUNICAT D'AVÍS D'EVACUACIÓ O DE CONFINAMENT

COMUNICAT D'EVACUACIÓ

ATENCIÓ, ATENCIÓ: L'Ajuntament comunica que cal evacuar aquesta zona. Seguiu les següents instruccions:

- Aneu, amb els vostres vehicles, a
- Si no teniu cap mitjà de transport, aneu a , on us recollirem.
- Tanqueu bé les portes, les finestres i les persianes.

A, podreu esperar fins que hagi passat el risc. Us mantindrem informats

.

COMUNICAT DE CONFINAMENT

ATENCIÓ, ATENCIÓ: L'Ajuntament comunica a la població, barriada.....que ha de quedar-se confinada o tancada a casa seva. Seguiu les següents instruccions:

- Tanqueu-vos a casa vostra, si sou al carrer a l'edifici més pròxim
- Tanqueu les portes i les finestres
- Pareu el sistema de ventilació i climatització
- Escolteu la ràdio: us anirem informant de la situació
- No sortiu de casa fins que us ho diguem nosaltres

ANNEX II. CONSELLS D'AUTOPROTECCIÓ PEL RISC

INUNDACIONS

CONSELLS D'AUTOPROTECCIÓ PER A LA POBLACIÓ
<p>Inundacions i forts aiguats</p> <p>La pluja d'intensitat forta caiguda en un temps breu pot provocar desbordaments o inundacions de rius, torrents, etc. La tardor és l'època de l'any en la qual aquest risc és més elevat a Catalunya.</p> <p><i>Recomanacions bàsiques:</i></p> <p>Escolta la ràdio (RNE, Catalunya Ràdio, ràdio local) per informar-te de la possibilitat de pluges intenses o riuades, de l'estat de les carreteres i, si s'escau, de les mesures de precaució i dels consells d'actuació que es donin a la població. Protegeix-te després que s'hagi anunciat que augmenta el nivell de les aigües.</p> <p><i>Què has de fer si ets dins de casa o d'un edifici:</i></p> <ul style="list-style-type: none"> ▪ Obturar les esclotxes de les portes, de les finestres i dels respiradors si l'edifici pot quedar afectat. ▪ Conduir els animals domèstics a llocs alts i protegits. ▪ Col·locar els documents importants, els objectes valuosos, els aliments i l'aigua potable als pisos alts. ▪ Posar els productes perillosos en llocs protegits. ▪ Desconnectar l'interruptor general de l'electricitat. ▪ Posar-te a les zones altes, no baixar als soterranis. <p><i>Què has de fer si ets a l'aire lliure:</i></p> <ul style="list-style-type: none"> ▪ Allunyar-te dels ponts, les rieres, els torrents o les zones inundables. ▪ No estacionar el cotxe als ponts, ni al costat de rius o zones inundables; tampoc s'hi ha d'acampar, per evitar l'arribada per sorpresa d'una crescuda d'aigua o d'una riuada, que et podria arrossegar. ▪ Circular preferentment per rutes principals i autopistes i moderar la velocitat. ▪ No creuar mai amb un vehicle guals que salvin barrancs o altres trams de carretera si estan inundats ja que la força de l'aigua podria arrossegar-te. ▪ Si tens problemes de visibilitat a causa de la pluja, aparca al voral i senyalitza la teva situació. ▪ Allunya't de la base dels turons per evitar que t'atrapi l'aigua que baixa pels vessants i que sovint arrossega fang, restes d'arbres i pedres. Vés a les parts més altes de la zona on et trobis per evitar les riuades.
<p>Tempestes elèctriques</p> <p>Les tempestes són borrasques locals intenses, provocades per cúmuls nuvolosos. Els vendavals i llamps que ocasionen poden provocar danys i, sobretot, la pedra pot afectar l'agricultura.</p> <p><i>Recomanacions bàsiques:</i></p> <ul style="list-style-type: none"> ▪ Refugia't dins de casa o d'un edifici. ▪ Tanca les portes i les finestres. ▪ Escolta els butlletins meteorològics de la ràdio. ▪ No deixis res a fora de la casa quan s'anuncii una tempesta: entra tots els objectes que el vent es pugui emportar ja que podrien convertir-se en projectils perillosos. ▪ Desconnecta l'interruptor general de l'electricitat. ▪ No telefonis, deixa les línies lliures per als equips de socors.

NEVADES**CONSELLS D'AUTOPROTECCIÓ PER A LA POBLACIÓ EN CAS DE RISC DE NEVADES****1) ABANS QUE ARRIBI L'HIVERN:**

- **A l'habitatge cal tenir preparat el material següent:**

- Un transistor i piles de recanvi (renoveu-les periòdicament), per poder escoltar les previsions meteorològiques.
- Llanternes, fanals de càmping, espelmes,...
- Emmagatzemar aliments amb calories, combustibles i productes de neteja.
- Una farmaciola de primers auxilis i medicaments que prenguin de forma habitual o esporàdica els membres de la família.
- Roba i calçat adient per a les baixades de temperatura i les nevades.

- **Cal revisar:**

- **A l'habitatge**

- Tots els punts de l'habitatge on hi hagi entrades d'aire de l'exterior: finestres, portes,.... Cal protegir-les amb una cinta adhesiva que aïlli.
- L'estat dels teulats i de les baixades d'aigua.
- Les branques dels arbres, cal podar-les si són massa llargues per evitar que es trenquin (poden perjudicar les línies elèctriques del costat).
- Procureu-vos combustible per a la calefacció.

- **En el vehicle:**

- Disposar de cadenes (en bon estat), llanterna, manta de viatge.
- Comprovar l'estat de les bateries, el dipòsit de benzina, les llums, els frens, els pneumàtics, la calefacció, el parabrises,...amb la finalitat de mantenir el vehicle per a les condicions de l'hivern.

2) EN SITUACIÓ DE RISC IMMINENT O DURANT LA NEVADA

- **Informe-vos de les previsions meteorològiques:**

- Mitjans de comunicació.
- Servei Meteorològic de Catalunya (METEOCAT).
- Instituto Nacional de Meteorologia (INM).

- **Si sou a casa o en un edifici cal que:**

- Escolteu la ràdio: Catalunya ràdio, Radio Nacional d'Espanya, emissores locals. Esteu atents a la informació meteorològica i a les consignes de les autoritats.
- Feu un ús correcte de la calefacció.
- Desconnecteu els aparells elèctrics no necessaris.
- Consumiu els queviures de manera racional.
- Eviteu tenir estufes de llenya, carbó o gas i brasers a llocs tancats on no es renovi l'aire, hi ha perill d'enverinament.
- Vigileu les canonades d'aigua, cal mantenir un rajolí constant a les aixetes per evitar que es congelin. En les calefaccions cal emprar anticongelant, si s'escau.
- No telefoneu, cal deixar les línies lliures per als equips de socors.
- No deixeu sortir al carrer a les persones d'edat avançada ni als/les nens/es.

- **Si heu de sortir al carrer o sou fora:**

- Abrigueu-vos bé si heu de passar molt temps fora: Cal dur peces de roba lleugeres, una sobre l'altra. Evitar dur roba ajustada. Cal permetre que l'aire circuli i actuï com a aïllant. Les manyoples proporcionen més calor que els guants.
- Protegiu-vos sobretot la cara i el cap. Eviteu que l'aire fred us entri directament als pulmons.
- Eviteu fer exercicis físics excessius, ja que el fred fa una pressió extra sobre el cor i es corre el perill de patir un atac cardíac o de fer mal a l'organisme.
- Si no és imprescindible, eviteu sortir al carrer si fa vent i neva ja que disminueix la visibilitat.

- **Si heu d'agafar el cotxe:**

- Cal equipar-lo.
- Cal planificar la sortida, conèixer la previsió meteorològica de la zona per on s'ha de circular, les rutes i els llocs on refugiar-se en cas de tempesta (pobles, refugis, hotels de carretera,...).
- Si heu d'emprendre un viatge cal dur dins el cotxe com a mínim: ràdio, pala, corda, roba d'abric, aliments rics en calories (xocolata, fruits secs,...).
- Cal conèixer abans de començar el viatge les rutes per on circular
- Eviteu les rutes difícils, com les carreteres i els ports de muntanya.
- Circuleu per les vies principals i autopistes.
- Si la ruta és perillosa torneu endarrera o cerqueu refugi.

CONSELLS D'AUTOPROTECCIÓ PER A LA POBLACIÓ EN CAS DE RISC DE NEVADES

- Procureu no viatjar sol.
 - Cal que poseu les cadenes a les rodes motrius del cotxe en cas de neu o de glaç. En aquest cas escolliu un lloc que no interrompi la circulació dels altres vehicles.
 - No avanceu als altres vehicles si les condicions no són favorables.
 - Porteu el cinturó posat, els nens i les nenes han d'estar ben asseguts/des a les seves cadires.
 - Desconfieu dels indrets amb ombres, dels ponts, dels viaductes i de les interseccions ja que pot haver-hi gel.
 - Sempre que sigui possible eviteu agafar el cotxe, sobretot si és de nit.
- **Si el temporal us agafa dins del cotxe:**
 - Intenteu cercar refugi.
 - Sinó trobeu refugi quedeu-vos dins el cotxe, els pneumàtics actuen com a aïllant del fred.
 - Deixeu la calefacció posada i la finestra una mica oberta.
 - No us adormiu amb el motor en marxa.
 - Manteniu net de neu el tub d'escapament.
 - No empreu les marques deixades per altres vehicles, és millor avançar per neu verge.
 - Si hi ha gel no trepitgeu el fre.
 - Inicieu la marxa lentament, si el vehicle patina, desaccelereu.
 - Si baixeu un pendent, manteniu una distància superior a la normal.

RISC SÍSMIC**CONSELLS D'AUTOPROTECCIÓ PER A LA POBLACIÓ EN CAS DE RISC SÍSMIC**Si us trobeu a casa:

- Refugieu-vos sota una taula sòlida o bé en un angle de la paret.
- No fugiu durant la sacsejada, molta gent és víctima de la caiguda d'objectes.
- No agafeu l'ascensor.
- Si sou al carrer:
 - Allunyeu-vos dels edificis, si no podeu refugieu-vos en un portal.
 - Si sou al vehicle quedeu-vos dins, lluny de tot allò que perilli de caure.

Després de la sacsejada

- Escolteu la ràdio i seguïu les instruccions de les autoritats.
- Tanqueu les connexions d'aigua i gas. No utilitzeu l'ascensor.
- Evacueu l'edifici i emporteu-vos la documentació, roba d'abric i els vostres medicaments indispensables.
- Dirigiu-vos a un lloc aïllat i protegit de la caiguda d'objectes. Aneu pel mig del carrer, vigilant les vores i el que pugués caure.
- Eviteu les zones costaneres, ja que hi pot haver perill de grans onades (sisme submari).

RISC EN EL TRANSPORT DE MERCADERIES PERILLOSES**CONSELLS D'AUTOPROTECCIÓ PER A LA POBLACIÓ EN CAS DE RISC D'ACCIDENT EN EL TRANSPORT DE MERCADERIES PERILLOSES**

El transport de mercaderies perilloses pot comportar riscos greus per a les persones i el medi ambient si es produeix un accident durant el transport o la distribució.

Recomanacions bàsiques:

Els vehicles que transporten mercaderies perilloses porten unes plaques de color taronja amb unes xifres que indiquen la substància que transporten.

En cas de produir-se un accident:

- Assenyalat i abalissat l'accident. Assenyalat davant i darrere: a la carretera s'han d'utilitzar els llums i els triangles de senyalització o bé hi ha d'haver persones apostades als llocs adequats.
- Mantén-te a distància del lloc de l'accident.
- Avisa els serveis d'urgència.
- Precisa el lloc i la naturalesa de l'accident, el nombre aproximat de víctimes i el tipus de danys materials i, si és possible, el nombre que indica la placa taronja del vehicle.
- No fumis.
- No toquis els ferits llevat que es calí foc.

RISC DE VENTADES**CONSELLS D'AUTOPROTECCIÓ PER A LA POBLACIÓ EN CAS DE VENTADES**

Si us trobeu a casa:

- Tanqueu i assegureu portes, finestres i tendals. Cal abaixar completament les persianes i, si són de cordó, subjectar-les adequadament.
- Eviteu deixar testos o altres objectes no estàtics a les façanes i terrasses i recolliu la roba dels estenedors per evitar que el vent els pugui fer caure al carrer i provocar un accident.

Si us trobeu a l'exterior:

- Vigileu amb el mobiliari urbà, l'enllumenat dels carrers, les motos i els cotxes aparcats, les grues, els contenidors de brossa, l'arbrat i tot allò que el vent pugui fer caure.
- No pugeu a llocs alts i exposats al vent, com ara les bastides o altres construccions.
- Eviteu els parcs, els jardins i les zones boscoses. Si sou a una zona arbrada, vigileu amb els arbres que puguin caure i eviteu totes les activitats amb foc. Tingueu en compte també la proximitat dels arbres als edificis: el vent els podria fer caure a sobre.
- Quan hi hagi temporal amb grans onades, no accediu als punts del litoral afectats pel fort onatge o als llocs on les onades trenquin amb força, allunyeu-vos d'espigons, esculleres i passejos marítims.

Si heu de conduir:

- Consulteu les prediccions del temps i l'estat de les carreteres. Si es preveuen vents forts, eviteu desplaçar-vos per carretera.
- Si és imprescindible desplaçar-vos, tingueu molta precaució perquè us podeu trobar obstacles a la via.
- Cal alentir la marxa per poder mantenir la trajectòria del vehicle corregint les desviacions, és important subjectar el volant amb fermesa.
- Sigueu prudents en els avançaments i mantingueu les distàncies laterals adequades amb els altres vehicles.

- Si conduïu vehicles de grans dimensions o amb remolc, extremeu les precaucions perquè teniu més risc de sortir-vos de la via o bolcar.

Si feu una activitat de lleure:

- A la muntanya, extremeu les precaucions i no us apropau ni passegeu pels penya-segats. Tingueu en compte que el vent pot arrossegar objectes voluminosos (per exemple, pedres per un pendent pronunciat) i afavorir l'acumulació de neu, amb l'augment consegüent del perill d'allaus.

CONSELLS GENERALS

CONSELLS D'AUTOPROTECCIÓ PER ALS ACTUANTS

- Observa els consells precedents: consells generals d'autoprotecció per a la població.
 - Informa't de la zona segura, on has d'actuar. No entris a cap zona de la qual no coneguis el risc.
 - Informa't periòdicament de la situació.
 - Estigues atent a la previsió meteorològica.
 - La roba i el calçat han de donar-te protecció. Vesteix i calça adequadament.
- NO T'ARRISQUIS INÚTILMENT!**

ANNEX III. PLANS D'AUTOPROTECCIÓ ASSOCIATS

Al municipi de Vallfogona de Riucorb no s'hi du a terme cap activitat que requereixi o disposi de plans d'autoprotecció.

Aquest document és una còpia autèntica del document electrònic custodiat per Diputació de Tarragona. Podeu verificar la seva autenticitat a través del servei de validació de l'Ens amb el CVE 2E605A33350F4066E7576E0CD834A85 i data d'emissió 08/02/2024 a les 11:09:58

ANNEX IV. INFORMACIÓ PER A PANDÈMIES

DOCUMENT 2:

Descripció d'emergències per pandèmies:

Les emergències per pandèmies, tot i que depèn del grau d'evolució en el qual es trobi la dispersió de l'agent causant de la mateixa, plantegen greus problemes: elevada demanda de mitjans sanitaris, mortalitat i alarma social. Paral·lelament, poden arribar a limitar el funcionament dels serveis públics i les activitats econòmiques i empresarials, desencadenant un problema propi de l'àmbit de la protecció civil.

Avaluació Pandèmia:

Tots els municipis han de prendre mesures per fer front a aquest tipus d'emergències.

DOCUMENT 3:

3.1 Sector de risc: Tot el municipi

3.2 Elements vulnerables: cal considerar com a tals:

Hospitals i centres sanitaris
Residències d'avis
Centres educatius i biblioteques
Transport públic
Activitats d'espectacles i recreatives
Centres comercials
Oficines d'atenció al públic
Altres centres de pública concurrència

DOCUMENT 4; APARTAT 4.1.2: ACTUACIONS EN CAS DE PANDÈMIA**» ACTUACIONS PER A MANTENIR LA PRESTACIÓ DELS SERVEIS BÀSICS**

El municipi, com a ens responsable de la prestació de tota una sèrie de serveis al ciutadà, entre els quals hi ha el servei de protecció civil, ha de preparar-se per poder garantir la continuïtat en la prestació d'aquests serveis. Com a serveis imprescindibles per al funcionament del municipi, es consideren els següents:

- **Serveis de salut, seguretat i emergències:** agrupa els serveis necessaris per a atendre la població afectada per una emergència associada a la pandèmia i en general els elements necessaris per gestionar les emergències (centres de coordinació, comunicacions...). Des del punt de vista municipal, es concreten els tipus i subtipus següents:
 - Serveis socio-sanitaris:
 - Centres socio-sanitaris de la xarxa pública i privada
 - Serveis socio-sanitaris de l'administració local (teleassistència, ...)
 - Serveis de seguretat ciutadana:
 - Polícies Locals
 - Seguretat privada d'edificis públics
 - Serveis de Protecció Civil i logístics:
 - Personal de serveis de Protecció Civil
- **Subministraments bàsics i sanejament:** agrupa la producció, transport i distribució d'aigua, gas, electricitat, recursos energètics (combustibles), d'aliments de primera necessitat i medicaments. Inclou també la recollida i tractament de residus urbans i d'aigües residuals. Es concreten els tipus i subtipus següents:
 - Subministrament de recursos vitals:
 - Aigua potable
 - Aliments primera necessitat
 - Medicaments (especialment els considerats vitals en els tractaments)
 - Subministrament de recursos energètics:
 - Combustibles per a transport col·lectiu i vehicles motor (producció, distribució i subministrament, benzineres), prioritzant els operatius d'emergència.
 - Recollida i tractament de residus sòlids urbans
 - Tractament d'aigües residuals

- **Altres serveis imprescindibles pel funcionament del municipi:** engloba la resta de serveis necessaris per al desenvolupament de les activitats. Es concreten els tipus i subtipus següents:
 - Comerç
 - Administració pública i serveis d'atenció al ciutadà:
 - Oficines d'atenció al ciutadà.
 - Altres serveis de l'administració pública.
 - Ensenyament:
 - Llars d'Infants del sistema públic i privat.
 - Escoles d'educació primària.

Preventivament, es preveuen tota una sèrie d'actuacions que garanteixin el mínim de personal necessari per la prestació dels serveis anteriors, ja sigui de forma directa o indirecta.

- El sistema previst per al reforç de personal consisteix en preveure una xarxa de serveis mínims per tal de garantir un funcionament mínim necessari, inclús amb el personal reduït. (Serveis mínims).
- Es garanteix la vacunació d'aquell personal que faci funcions en l'àmbit de:
 - Serveis socio-sanitaris:
 - Centres socio-sanitaris de la xarxa pública.
 - Serveis socio-sanitaris de l'administració local (teleassistència, ...).

A més, en una situació de pandèmia, l'Ajuntament s'encarrega del seguiment de la capacitat de prestació dels diferents serveis. Per fer aquest seguiment de manera homogènia, s'estableixen els llistats següents:

- **Nivell 1:** en aquells casos en què el percentatge de treballadors disponibles permet prestar el servei en condicions de normalitat. De forma simplificada, s'assumeix que el nivell 1 es correspon amb els valors superiors al 75% de la plantilla disponible.
- **Nivell 2** o de serveis mínims: en aquells casos en què el percentatge de treballadors disponibles no permet un servei o activitat en condicions de normalitat però sí que permet mantenir una activitat de serveis mínims que cobreix especialment les franges de major demanda de servei. De forma simplificada, s'assumeix que el nivell 2 es correspon amb valors entre el 50 i el 75% de la plantilla disponible.
- **Nivell 3** o d'incapacitat en el servei: en aquells casos en què el percentatge de treballadors disponibles no permet ni tal sols condicions de serveis mínims i per tant es considera no operatiu. De forma simplificada, s'assumeix que el nivell 3 es correspon amb valors inferiors al 50% de la plantilla disponible.

La definició dels nivells tindrà en compte bàsicament el percentatge de la plantilla habitual disponible. Caldrà tenir en compte també:

- El nombre mínim de personal laboral estrictament necessari per al desenvolupament en condicions de normalitat de l'activitat, per tant, la capacitat d'acumulació de tasques.
- El personal disponible de reforç (borses de treball, suplències, ...) i la possibilitat de concentrar els períodes de descans habituals quan aquests siguin superiors als de cap de setmana (per exemple, activitats on es treballa alternativament 4 dies i es descansen 3 o similars)
- Les activitats que es poden realitzar mitjançant teletreball o que poden minimitzar la presència dels treballadors a les oficines a unes hores o dies concrets.
- Les operacions i manteniments menors que es poden suprimir per a reforçar els manteniments principals i les operacions bàsiques de l'activitat.
- La cadència, inferior a l'habitual que permeti igualment mantenir un bon servei en condicions de "quasi normalitat" (per exemple, recollida d'escombraries cada dos dies en comptes de diàriament).

Caldrà que per a aquesta valoració es tingui també en compte el potencial increment en la demanda dels serveis o activitats com a resultat de la pandèmia, especialment en tot allò relacionat amb l'àrea assistencial i d'atenció al ciutadà.

» **CHECKLIST**

A continuació s'adjunta un checklist per tal de facilitar el seguiment del grau de prestació dels serveis bàsics municipals.

El coordinador municipal de l'emergència avisarà al CECAT, quan com a conseqüència de la pandèmia, es produeixi algun canvi en el nivell d'operativitat tant en nivell ascendent com descendent.

SERVEIS IMPRESCINDIBLES PER AL FUNCIONAMENT DEL MUNICIPI	Nivell 1	Nivell 2	Nivell 3
Salut, Seguretat i Emergències			
Centres i Serveis socio-sanitaris			
Policia Local			
Bombers			
Protecció Civil Municipal			
Subministraments Bàsics i Sanejament			
Aigua potable			
Neteja i manteniment			
Enllumenat públic			
Altres Serveis Imprescindibles per al Funcionament del Municipi			
Transport col·lectiu			
Administració Pública (diferents dels cossos de seguretat i protecció civil)			
Llars d'Infants (xarxa pública, si escau)			
Serveis Funeraris			

Per als serveis que no són responsabilitat del municipi (per exemple, el subministrament elèctric, d'aliments, etc), aquest haurà d'avisar el **CECAT** indicant la qualitat o el nivell de servei prestat i no tant la plantilla disponible atès que no depenen directament del municipi.

SERVEIS IMPRESCINDIBLES PER AL FUNCIONAMENT DEL MUNICIPI	Nivell Òptim	Nivell Serveis Mínim	Nivell Crític
Subministraments Bàsics i Sanejament			
Aliments			
Combustible (també per al transport col·lectiu, gas natural, butà, propà, gasoil calefacció,...)			
Electricitat			
Medicaments			
Altres Serveis Imprescindibles per al Funcionament del Municipi			
Comerç			
Finances (xarxa de caixes i bancs)			
Llars d'Infants (xarxa privada)			
Comunicacions (telefonía, ràdio i televisió, correu,...)			

» ACTUACIONS A FER ALS CENTRES DE TREBALL MUNICIPALS

De forma resumida, es destaquen les actuacions següents:

- Aplicar els procediments d'actuació en cas que es determini que existeix un cas entre el personal propi i/o entre la població del municipi. El procediment d'actuació consistirà en les recomanacions del Servei Català Salut per al tipus C (estructura metàl·lica o de formigó armat)oncret de pandèmia.
- Utilitzar mitjans telemàtics per continuar treballant des de casa (per al personal per al qual no és imprescindible la presència física al seu lloc de treball).
- Comprovar que les dependències de l'Ajuntament tenen un bon sistema de ventilació que contribueixi a una de les mesures d'autoprotecció habituals (ventilació dels edificis).
- Formar als treballadors sobre les mesures d'higiene personal i en l'ús d'equipaments compartits (vehicles, ordinadors, telèfons, ...)
- Repartir, si s'escau en funció de les característiques de la situació, guants d'un sol ús entre el personal
- Preveure una neteja d'aquell maquinari de treball compartit (impressores, fotocopiadores,...) abans de la seva utilització per nou personal. Es llençaran els papers i guants en contenidors amb tapa que han de ser buidats i desinfectats diàriament.
- Respectar la distància mínima d'un metre durant l'atenció al públic, per evitar el contagi del virus.

- Addicionalment, per a feines fora del centre de treball on no és possible la neteja de mans amb aigua i sabó, poden utilitzar-se productes amb solució alcohòlica.
- Consultar les recomanacions adients per a contrarestar l'efecte de la pandèmia, a les pàgines web habilitades per les autoritats sanitàries.
- Consultar les recomanacions orientades a les empreses per a la planificació de les mesures d'emergència en cas de pandèmia, a la pàgina web del Departament de Treball de la Generalitat.

» **ACTUACIONS ESPECÍFIQUES AL CENTRE RECEPTOR D'ALARMES I A ALTRES CENTRES D'ATENCIÓ TELEFÒNICA**

Aquest tipus de centres de treball impliquen diferents torns de treball, de manera que el personal comparteix els mateixos equips de treball: telèfons, auricular, ordinadors... Per aquest motiu, s'estableixen recomanacions preventives addicionals, entre les que destaquen les següents:

- Repartiment, si s'escau, de guants d'un sol ús per a la neteja de l'equipament de la Sala.
- Reforçar el sistema de ventilació, assegurar l'ús personal i intransferible d'equips (emissores, telèfons, mans lliures, teclats,...) o assegurar la seva neteja abans de cada canvi de torn per evitar que quedin possibles partícules d'usuaris portadors. Les neteges poden ser amb papers humits amb solucions alcohòliques. Es llençaran els papers i guants en contenidors amb tapa que han de ser buidats i desinfectats diàriament.
- Una estona abans del canvi de guàrdia es podrien fer les següents actuacions a la Sala:
 - Si és possible, desviar el telèfon a alguna sala adjacent que serveixi de sala intermèdia entre l'entrada i la sortida a la sala principal.
 - Realitzar la neteja de la sala i ventilar-la (obrir finestres, activar ventiladors al màxim, etc.) (Les persones que finalitzen la guàrdia ja no tornen a entrar a la sala, es deixa tot apuntat al registre d'incidències o en algun mitjà similar i es marxa; desviant altre cop el telèfon a la sala abans de sortir)
 - Els relleus entren directament a la sala annexa a la sala principal.
 - Tant el personal sortint com el personal entrant passa a rentar-se les mans amb aigua i sabó a la sortida i entrada a la sala. També cada cop que s'entri o se surti de la sala per períodes de descans curts o per necessitats higièniques, es procedirà al rentat de mans amb aigua i sabó.
 - Mentre duri la possibilitat de contagi, dinar o sopar a zones no comunes. Caldrà rentar els recipients i utensilis utilitzats en el moment que es facin servir i deixar la porta oberta perquè es ventili.

Aquest document és una còpia autèntica del document electrònic custodiat per Diputació de Tarragona. Podeu verificar la seva autenticitat a través del servei de validació de l'Enx de la Seu Electrònica de l'Enx amb el CVE 2E605A33350F4066E7576E0CD8834A85 i data d'emissió 08/02/2024 a les 11:09:58

PLA DE PREVENCIÓ D'INCENDIS FORESTAL

PROPOSTA D'ACTUACIONS PLA DE PREVENCIÓ D'INCENDIS FORESTALS DE VALLFOGONA DE RIUCORB

1. PRIORITAT ALTA

Nom actuació

Manteniment de les franges auxiliars de trànsit (FAT) dels vials

Amidament

0,91 km (3.640 m²)

Descripció actuacions planificades

Els camins tenen la funció de proporcionar simultàniament un servei d'accés i evacuació en condicions segures. També es poden fer servir com a tallafocs i com a base per a l'execució de tàctiques d'extinció. Aquestes zones de major risc als vials d'accés i les seves cunetes s'han de mantenir lliures de vegetació. Aquest manteniment serà efectuat mitjançant les següents actuacions:

- Sega de l'estrat herbaci. Es recomana que l'amplada d'aquestes segues sigui fixa als camins que es faci i sigui entre 1 i 2 metres.
- Aclarida i esporga d'arbrat, procés de supressió parcial de les branques dels arbres, eliminant les branques baixes a 1/3 de l'alçada de l'arbre i aquelles que entren a la caixa del camí.
- Eliminació de restes, les capçades dels aprofitaments forestals, residus produïts per la poda i altres treballs sobre la vegetació forestal com trossejar o triturar i fer un repartiment uniforme sobre el terreny.

Any d'execució

2023

Pressupost

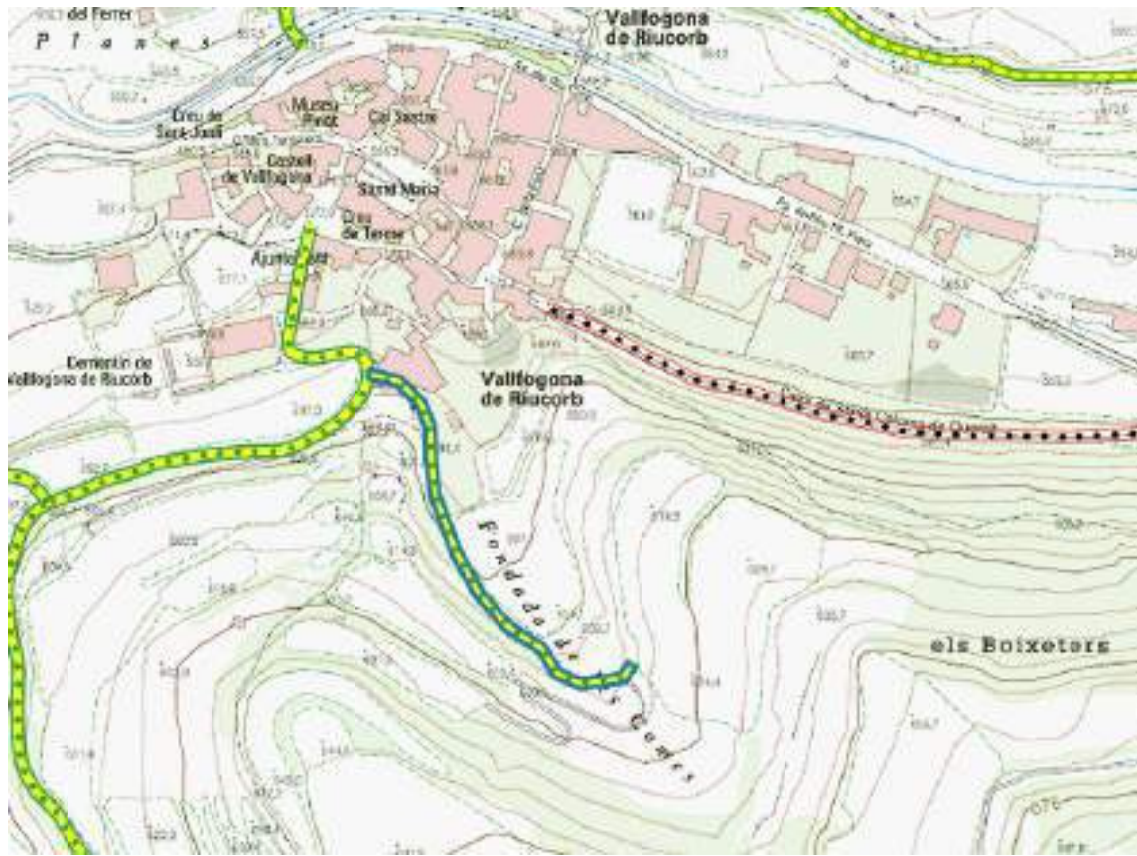
4.368 €

Localització



Nom actuació	Manteniment del ferm del camí dels plans
Amidament	0,27 km (1.080 m ²)
Descripció actuacions planificades	Els camins presenten diferents funcionalitats durant els incendis. Per una banda serveixen de vies d'evacuació de persones, així com per a l'accés dels vehicles d'emergència. Per tant, han de proporcionar simultàniament un servei d'accés i evacuació en condicions segures. Així mateix, poden servir com tallafocs per evitar la propagació de l'incendi. És per tot això que, per tal de poder mantenir la funcionalitat dels camí dels plans, es procedirà a realitzar un manteniment del ferm a través de motoanivelladora, perfilat, anivellat i compactació.
Any d'execució	2023
Pressupost	1.393,20 €

Localització



Nom actuació

Obertura de franges de protecció al nucli de Vallfogona de Riucorb

Amidament

0,54 ha

Descripció actuacions planificades

Les franges de protecció es poden planificar tant en urbanitzacions, nuclis de població, edificacions i instal·lacions situades en terrenys forestals o en la franja de 500 m que els envolta.

Es proposa la realització de tractaments preventius contra incendis a la zona del nucli urbà de Vallfogona de Riucorb. Aquesta franja serà realitzada mitjançant tractaments silvícoles que consistiran, segons cada zona, a:

- Poda d'arbres, evitant la presència de branques baixes, tant vives com mortes.
- Desbrossament selectiu, evitant densitats elevades de matolls.
- Neteja i eliminació de peus mortes o branques seques a terra.

Les actuacions de manteniment i execució de franges de protecció seran realitzades principalment en zones arbrades, herbassars i matolls. Es proposa que la franja executada presenti una amplada mínima de 25 metres.

Any d'execució

2023

Pressupost

1.566,97 €

Localització



Nom actuació**Obertura de franges de protecció al nucli del Balneari de Vallfogona****Amidament**

6,36 ha

Descripció actuacions planificades

Les franges de protecció es poden planificar tant en urbanitzacions, nuclis de població, edificacions i instal·lacions situades en terrenys forestals o en la franja de 500 m que els envolta.

Es proposa la realització de tractaments preventius contra incendis a la zona del nucli urbà de Vallfogona de Riucorb. Aquesta franja serà realitzada mitjançant tractaments silvícoles que consistiran, segons cada zona, a:

- Poda d'arbres, evitant la presència de branques baixes, tant vives com mortes.
- Desbrossament selectiu, evitant densitats elevades de matolls.
- Neteja i eliminació de peus mortes o branques seques a terra.

Les actuacions de manteniment i execució de franges de protecció seran realitzades principalment en zones arbrades, herbassars i matolls. Es proposa que la franja executada presenti una amplada mínima de 25 metres.

Any d'execució

2023

Pressupost

24.409,04 €

Localització

Nom actuació**Control i manteniment hidrants i punts d'aigua****Descripció actuacions planificades**

L'ajuntament haurà de vetllar per un correcte funcionament del punt d'aigua així com del manteniment i neteja de la vegetació propera. En cas de detectar un problema en algun d'ells, es realitzaran les gestions necessàries pel correcte funcionament dels mateixos. Es recomana que la revisió de l'estat dels punts d'aigua es realitzi anualment abans de l'època de perill d'incendis forestals.

Any d'execució

2023-2026

Localització

Al llarg del terme municipal

2. PRIORITAT BAIXA

Nom actuació	Vigilància i seguiment de l'estat dels camins municipals
Longitud/àrea/capacitat	-
Descripció actuacions planificades	
Anualment es proposa la vigilància i seguiment de les condicions d'accessibilitat de tots els camins de titularitat municipal. D'aquesta manera, es realitzarà un seguiment continu del seu estat i condicions que permetrà valorar possibles millores i manteniment dels mateixos.	
Any d'execució	2023-2026

Nom actuació	Control i notificació de l'obligació de neteja al traçat de les línies elèctriques
Longitud/àrea/capacitat	-
Descripció actuacions planificades	
Es controlarà i es realitzarà un seguiment de l'estat de la franja de protecció respecte a les línies elèctriques. En cas de que es consideri que les condicions no són les adequades, s'avisarà a l'entitat propietària de la línia elèctrica sobre l'estat de la mateixa per tal de que porti a terme el manteniment adequat segons ho establert al Decret 268/1996 pel qual s'estableixen les mesures de prevenció d'incendis de les línies elèctriques. Segons aquest decret, es determina una franja de 6 metres d'amplada del calaix en aquells terrenys afectats pel pas d'una línia d'alta tensió. D'altra banda, en línies de mitja tensió l'amplada serà de 4 metres de calaix de la franja i d'1 metre en les línies de baixa tensió.	
Any d'execució	2023-2026
Localització	Al llarg de tot el terme municipal

Nom actuació	Control i notificació de l'obligació de neteja als marges de les carreteres
Longitud/àrea/capacitat	-
Descripció actuacions planificades	
Es controlarà i es realitzarà un seguiment de l'estat de la franja de protecció respecte a la vegetació a les carreteres del terme municipal. En cas de que es consideri que les condicions no són les adequades, s'avisarà a l'entitat propietària de la carretera sobre l'estat de la mateixa per tal de que porti a terme el manteniment adequat segons ho establert al Decret 64/1995 pel qual s'estableixen les mesures de prevenció d'incendis forestals.	
Any d'execució	2023-2026
Localització	Al llarg de tot el terme municipal

Nom actuació**Notificació subjectes obligats a realitzar la franja de 25 m i titulars de parcel·les urbanes de neteja de vegetació****Descripció actuacions planificades**

L'objectiu d'aquesta actuació serà la conscienciació de la importància del risc d'incendis forestals i la prevenció dels mateixos, així com informar de la normativa actual. Les notificacions aniran especialment dirigides als propietaris de masies pròximes a zones forestals i que actualment no disposin de franja de protecció de 25 metres respecte a la massa. Per allò, s'entregarà a totes les masies aïllades sense franja de protecció una notificació informativa amb la següent informació:

- Introducció als incendis forestals, destacant els casos de major importància ocorreguts al municipi.
- Recomanacions sobre les condicions òptimes de l'estat dels habitatges pel que respecta a vegetació i altres mesures d'autoprotecció que incrementin la seguretat a les masies properes a massa forestal.
- Mitjans per rebre informació e instruccions de l'ajuntament en cas d'emergència.
- Forma d'actuació davant d'un incendi forestal proper a l'habitatge (evacuació/ confinament).

Es recorda la necessitat d'identificar la zona de la parcel·la que requereix de manteniment i, en conseqüència, contactar amb el titular o propietari de la mateixa.

Any d'execució

2023-2026

Localització

Al llarg del terme municipal

Nom actuació**Jornades informatives dirigides a la població en matèria de prevenció d'incendis forestals****Descripció actuacions planificades**

L'objectiu de l'actuació serà la conscienciació de la importància del risc d'incendis forestals i de la prevenció dels mateixos. Amb l'objectiu de transmetre les diferents mesures d'autoprotecció, normes de seguretat i intervenció bàsica, així com actuacions preventives en matèria de prevenció d'incendis forestals, es realitzaran jornades o conferències informatives dirigides a la població.

Així mateix, les accions formatives aniran encaminades a la formació en prevenció i intervenció bàsica en incendis forestals per part de personal qualificat.

Els col·lectius prioritaris als quals es donarà informació específica i adaptada seran:

- Propietaris i residents d'habitatges o finques properes a zones forestals.
- Serveis municipals.
- Titulars d'activitats de pública concurrència i les que alberguin població més vulnerable.
- Col·lectius veïnals i persones que demanin la formació ofertada.

Any d'execució

2023-2026

Localització

4.206,72 €(1.051,68 €/any)



Consell Comarcal
de la Conca de Barberà

Aquest document és una còpia autèntica del document electrònic custodiat per Diputació de Tarragona. Podeu verificar la seva autenticitat a través del servei de validació de l'Ens amb el CVE 2E605A33350F4066E7576E0CD8834A85 i data d'emissió 08/02/2024 a les 11:09:58

PLÀNOL DE DELIMITACIÓ

DOCUMENT D'ACOMPANYAMENT

Plànol de delimitació de les mesures de prevenció dels incendis forestals al municipi de Vallfogona de Riucorb

Municipi
Vallfogona de Riucorb (la Conca de Barberà)

Data
Desembre de 2016

Expedient: **8004330008-2015-0010312**
Clau: **2015-0010312**

Redacció: **ECAFIR SL**
Direcció: **Unitat de Medi Ambient, Salut Pública, Enginyeria Municipal i Territori del SAM.**

**PLANOL DE DELIMITACIÓ
DE LES MESURES DE PREVENCIÓ DELS INCENDIS FORESTALS
AL MUNICIPI DE VALLFOGONA DE RIUCORB
(la Conca de Barberà)**

I. MEMÒRIA

1. INTRODUCCIÓ I MARC NORMATIU.....	3
1.1. Objecte.....	3
1.2. Legislació	3
1.3. Situació i entorn	4
2. PROCEDIMENT D'ELABORACIÓ I CARACTERÍSTIQUES DE LES MESURES DE PREVENCIÓ	4
2.1. Treballs previs	4
2.2. Àmbit, requisits del plànol i identificació dels subjectes obligats.....	5
2.3. Establiment de franges de protecció perimetral i altres elements de prevenció i protecció	6
3. RELACIÓ NUMERADA DELS SUBJECTES OBLIGATS	7
4. TRAMITACIÓ	9
5. CARTOGRAFIA.....	9

II. ANNEXES

Annex 1: Superfícies de les tipologies de vegetació de les franges de prevenció

III. PLÀNOLS

- 1. Plànol de delimitació d'àmbit municipal**
- 2. Plànol de detall de les franges de prevenció**

I. MEMÒRIA

1. INTRODUCCIÓ I MARC NORMATIU

1.1. Objecte

L'objecte d'aquest document és l'elaboració del *plànol de delimitació* de mesures de prevenció dels incendis forestals del municipi de Vallfogona de Riucorb.

En aquest cas el present document s'emmarca en l'assistència tècnica per part de la Diputació de Tarragona als ajuntaments de menys de 10.000 habitants per a la redacció del mateix, segons preveu la Llei 5/2003, de 22 d'abril, de mesures de prevenció dels incendis forestals en les urbanitzacions, els nuclis de població, les edificacions i les instal·lacions situades en terrenys forestals.

1.2. Legislació

La redacció del *plànol de delimitació* s'ha realitzat atenent a la legislació vigent en la matèria i a l'indicat en el plec de prescripcions tècniques particulars de la licitació.

En relació a la legislació vigent citar:

- La Llei 5/2003, de 22 d'abril, de mesures de prevenció dels incendis forestals en les urbanitzacions sense continuïtat immediata amb la trama urbana (DOGC núm. 3879, de 08.05.03).
- El Decret 123/2005, de 14 de juny, de mesures de prevenció dels incendis forestals en les urbanitzacions sense continuïtat immediata amb la trama urbana (DOGC núm. 4407, de 16.06.05).
- La Llei 2/ 2014, de 28 de gener, de mesures fiscals, administratives i financeres del sector públic, que modifica alguns articles de la Llei 5/2003 (títol, i articles 1, 2.1, 3.1, 4.1, i 5.1).

Així, d'acord amb la citada Llei 5/2003, els ajuntaments tenen l'obligació de redactar i aprovar el *plànol de delimitació* de les urbanitzacions, els nuclis de població, les edificacions i les instal·lacions situades en terrenys forestals afectades per aquesta llei, amb la definició de les mesures de prevenció dels incendis forestals.

El *plànol de delimitació* és l'instrument que defineix, entre d'altres, els subjectes obligats i les finques afectades pels treballs de neteja de franges de protecció perimetrals de 25 metres al voltant de les edificacions.

Si be abans de l'aprovació de la Llei 2/2014 l'àmbit d'aplicació de la Llei 5/2003 i el Decret 123/2005 imposava obligacions a les urbanitzacions sense continuïtat amb la trama urbana i edificacions aïllades, excepte les que estan destinades al sector primari, amb l'aprovació de la citada Llei 2/2014 l'àmbit d'aplicació s'ha estès als nuclis, urbanitzacions o instal·lacions que es trobin en terrenys forestals o a una distància menor de 500 metres respecte la zona forestal, sense excepcions.

1.3. Situació i entorn

El municipi de Vallfogona de Riucorb està situat en el confí amb l'Urgell i la Conca de Barberà, entre la vall del riu Corb i el vessant septentrional de les Obagues del riu Corb, des de los Argelagars fins el Pla de l'Ós i el Pla de Sopera (veure el plànol núm. 1. Plànol de delimitació).

El terme municipal té una extensió de 10'97 km². La vall té una altitud mitjana de 570 m al seu centre, però les serres d'ambdós costats passen de 700 ms, amb cota màxima el cap de Cans (759 m.), que és per on entren al terme els torrents o rieres de Forès i de Saladern, abans d'unir-se al Riu Corb. Hom comptabilitza 440 ha de bosc de pins, pinassa, pi blanc i alzinar. Hi ha sectors erms o de pastures i més d'un terç del terme es destina a conreus de secà (cereals, llegums i farratge); i un altre sector, d'oliveres i vinya.

En la informació disponible de l'Institut Català d'Estadística (IDESCAT) es diu que el municipi disposa d'un règim especial de muntanya i te una població de 95 habitants (segons dades del passat any 2015). El poble és constituït per les següents entitats:

Nom de l'ens
Vallfogona de Riucorb
Vallfogona de Riucorb
El Balneari de Vallfogona
Disseminat de Vallfogona de Riucorb

Font: Elaboració pròpia a partir de les dades del web www.municat.gencat.cat.

Segons la informació consultable a l'hipermapa (www.gencat.cat/visors/hipermapa.html) la major part del terme forma part de l'espai de la Xarxa Natura 2000 corresponent a les Obagues del riu Corb, espai terrestre de muntanya interior amb codi ES5140021, declarat ZEC i ZEPA, el qual també forma part de del PEIN. El municipi, tanmateix, no disposa de cap forest d'utilitat pública.

D'acord amb l'establert en el Decret 64/1195, de 7 de març, pel qual s'estableixen mesures de prevenció d'incendis forestals (DOGC núm. 2022, de 10.03.95), el municipi de Vallfogona de Riucorb no està declarat zona d'alt risc d'incendi forestal (durant el període comprès entre el 15 de juny i el 15 de setembre, ambdós inclosos). I tampoc no es troba dins de cap perímetre de protecció prioritària.

2. PROCEDIMENT D'ELABORACIÓ I CARACTERÍSTIQUES DE LES MESURES DE PREVENCIÓ

2.1. Treballs previs

Prèviament al treball de camp s'ha realitzat una anàlisi dels elements i treballs de millora forestal susceptibles d'afectar les zones d'actuació dels *plànols de delimitació*, tot incorporant aquells ja previstos en els possibles *perímetres de protecció prioritària* per a la prevenció d'incendis forestals existents (PPP), *plans de prevenció d'incendis forestals* (PPI), *instruments d'ordenació forestal* (IOF), *plans d'autoprotecció de les urbanitzacions* o *plans de prevenció d'incendis en les urbanitzacions* o en les instal·lacions (PAU o PPU), *pla d'actuació municipal*

(PAM) INFOCAT, *document únic de protecció civil municipal* (DUPROCIM) i/o altres plans d'actuació que susceptibles d'aportar elements per a la prevenció d'incendis.

En aquest sentit indicar que en d'acord amb la informació de la Direcció General de Protecció Civil, Vallfogona de Riucorb disposa del Pla INFOCAT, amb data d'homologació de 30/04/2009.

S'han considerat les determinacions de treballs i estudis complementaris, especialment aquells derivats del planejament municipal, incloent dades d'interès per al *plànol de delimitació* (com és el cas de l'ordenació i planificació al voltant de les urbanitzacions, les classificacions i/o claus urbanístiques, la xarxa camins rurals i forestals, les activitats i instal·lacions existents o previstes en el medi rural i forestal, etc.).

Indicar en aquest sentit que el planejament municipal de Vallfogona de Riucorb és regeix per unes NNSS aprovades el 25.02.04; i que les classificacions i qualificacions definides en les mateixes s'han tingut en compte en l'elaboració del plànol de delimitació. Afegir així mateix que, dins les NNSS s'inclou un Catàleg d'elements que, pel seu interès arqueològic, històric, artístic, paisatgístic i/o arquitectònic, disposen d'una especial protecció.

També s'ha incorporat la informació facilitada per l'ajuntament, i les entitats o associacions locals que han col·laborat en la identificació prèvia dels elements susceptibles a entrar en el *plànol de delimitació* com a subjectes obligats, així com les franges de protecció realitzades anteriorment, revisant l'existència d'un possible *plànols de delimitació* anterior.

S'ha constatat, amb l'ajut del Mapa de cobertes del sòl de Catalunya (MCSC) (www.creaf.uab.cat/mcsc) i dels ortofotos 1:5.000 de l'ICGC, que al municipi de Vallfogona de Riucorb actualment no existeix cap franja de prevenció d'incendis forestals.

Finalment, s'han realitzat les comprovacions de camp necessàries per a la definició de les franges de prevenció de les urbanitzacions, nuclis de població, nuclis turístics i zones industrials que són subjectes obligats.

2.2. Àmbit, requisits del plànol i identificació dels subjectes obligats

L'àmbit d'estudi inclòs en el *plànol de delimitació* és el conjunt del terme municipal de Vallfogona de Riucorb. I dins d'aquests els elements o subjectes obligats que de forma genèrica s'han inclòs en el *plànol de delimitació* han estat les urbanitzacions, nuclis de població, zones de sòl urbà, edificacions i instal·lacions on s'hi troben persones, animals o béns situades a menys de 500 m de la massa forestal.

En general s'ha entès com a *edificació* els edificis amb ús residencial i les granges o explotacions agropecuàries, i com a *instal·lació* els edificis amb altres usos (indústries, restaurants, cases de turisme rural, cases de colònies, càmpings, gasolineres, ermites, locals públics, depuradores, deixalleries....) en les quals poden haver-hi persones, animals o béns de forma continua.

També s'han inclòs en el *plànol de delimitació* els elements que, pel seu interès arqueològic, històric, artístic, paisatgístic i/o arquitectònic es troben en el Catàleg de les NNSS, a excepció d'aquelles que es troben en estat ruïnós i/o molt deficient, tot i que, en cas de ser reconstruïdes i/o rehabilitades també seran considerades com a subjectes obligats.

Tanmateix, però, destacar que de forma genèrica s'han exclòs les torres i línies de transport energètic, possibles hivernacles i elements de caire temporal, casetes de pou i petites casetes agrícoles o coberts aïllats, dipòsits, basses, sitges, preses, rescloses, etc.

Amb aplicació d'aquests criteris s'han identificat els subjectes obligats que es relacionen a continuació, i es mostren en els plànols (veure plànol núm. 1).

2.3. Establiment de franges de protecció perimetral i altres elements de prevenció i protecció

El buffer estàndard per a establir les franges de prevenció ha estat de 25 m en tots els subjectes situats a una distància menor de 500 m de la superfície forestal. Tanmateix, posteriorment s'ha creuat aquest resultat amb la informació respecte les masses forestals i les seves característiques, determinant així la necessitat real d'obertura (o no) d'una franja de protecció perimetral, o bé la necessitat tècnica d'ampliar aquesta franja.

Indicar en aquest sentit que aquells subjectes localitzats a una distància inferior a 50 m entre ells s'han agrupat com un sol element.

Els criteris que s'aplicaran per a l'execució de les franges de prevenció seran els següents:

- Amplada: l'amplada mínima de la franja serà de 25 m. Aquesta amplada es podrà ampliar d'acord amb les característiques dels combustibles, pendents, orientacions, vents dominants i exposició a situacions d'alt risc d'incendi forestal.
- Tractament de la vegetació:
 1. Masses d'arbrat amb recobriment superior al 20% de cabuda coberta ocupada per arbres de més de 15 cm de diàmetre
 - a. Realització d'aclarides fins deixar una densitat de 150 arbres/ha (distància entre arbres de 8 m) i amb una fracció de cabuda coberta que no ha de superar el 35%. Es deixaran els arbres de millor qualitat i port, prioritzant sempre les espècies de més baixa inflamabilitat (prioritzar les fagàcies –alzines, roures,...- front les coníferes – pins)
 - b. S'evitarà sempre la continuïtat horitzontal de les capçades
 - c. Poda de l'arbrat fins a 1/3 de l'alçada de l'arbra amb un màxim de 5 m i un mínim de 2,2 m
 - d. S'eliminaran els arbres adults la capçada dels quals sobrepassi el límit de parcel·les o de la franja (distància idònia de 4 m per evitar la continuïtat horitzontal amb les capçades situades a les parcel·les adjacents)
 - e. Estassada selectiva del matoll, fins deixar un recobriment màxim del 15% (distància mínima entre les mates de 3 m)
 - f. Es prioritzaran les espècies arbustives de poca inflamabilitat (l·listat a l'annex 2 del Decret 123/2005)

- g. Assegurar que no hi ha una continuïtat vertical entre els estrats arboris i arbustiu
 - h. Els troncs dels arbres que siguin aprofitables per a fusta o llenya es deixaran a disposició del propietari del terreny o s'extrauran del bosc.
 - i. Es prioritzarà la transformació en biomassa de les restes de les aclarides i estassades. De no ser possible l'aprofitament de la biomassa es trituraran, amb un tamany d'estella inferior a 20 cm i es deixarà uniformement repartit sobre el terreny.
2. Zones amb matollar, bosc de rebrot i arbrat jove, amb un recobriment inferior al 20% de cabuda coberta
- a. Estassada selectiva del matoll fins obtenir el 35% de cobertura màxima de l'estrat arbustiu i arbres joves.
 - b. Deixar peus aïllats separats com a mínim 3 m entre ells, amb una distribució homogènia sobre el terreny i sense continuïtat vertical
 - c. Es prioritzaran les espècies arbustives de poca inflamabilitat (l'listat a l'annex 2 del Decret 123/2005)
 - d. Es prioritzarà la transformació en biomassa de les restes de les estassades. De no ser possible l'aprofitament de la biomassa es trituraran, amb un tamany d'estella inferior a 20 cm i es deixarà uniformement repartit sobre el terreny.

3. RELACIÓ NUMERADA DELS SUBJECTES OBLIGATS

La relació dels diferents elements o subjectes obligats, d'acord amb els plànols adjunts, és la següent:

CODI	NOM	TIPUS D'ELEMENT	DESCRIPCIÓ	FRANJA REALITZADA	SUPERFÍCIE FRANJA (m2) (superfície total)	SUPERFÍCIE FRANJA (m2) (superfície actuació)	PRIORITAT	FASES EXECUCIÓ
43159-001	Nucli urbà de Vallfogona de Riucorb	Nucli de població	Nucli de població	NO	57.201	23.554	1	1
43159-002	El Balneari de Vallfogona	Nucli de població	Nucli de població	NO	78.657	56.725	1	1
43159-003	Cal Nando	Edificació	Nau-magatzem	NO	3.860	1.204	3	1
43159-004	Cal Cisneros	Edificació	Caseta	NO	3.004	2.823	3	1
43159-005	Coberts Cal Mil	Edificació	Nau/magatzem	NO	6.078	2.222	2	1
43159-006	Cobert M. Antònia	Edificació	Nau/magatzem	NO	5.741	2.869	2	1
43159-007	Granja del Simó	Edificació	Explotació ramadera	NO	5.502	943	3	1
43159-008	Molí de la Cadena	Edificació	Habitatge - Habitatge -	NO	6.069	4.552	2	1
43159-009	Pallissa del Gasset	Edificació	Explotació ramadera	NO	7.416	1.615	2	1
43159-010	Indeterminat	Edificació	Granja	NO	13.041	226	3	1

Nota: la superfície total és la superfície delimitada per la línia exterior de la franja, mentre que la superfície d'actuació és la superfície forestal sobre la que caldrà actuar.

4. TRAMITACIÓ

Tal com s'estableix en el punt 5 de l'article 4 del Decret 123/2005, de 14 de juny, de mesures de prevenció dels incendis forestals en les urbanitzacions sense continuïtat immediata amb la trama urbana:

4.5. El procediment d'aprovació del plànol de delimitació s'ajustarà a la tramitació següent:

- a) Elaboració.*
- b) Informació pública.*
- c) Informe de la Direcció General del Medi Natural.*
- d) Aprovació pel ple de l'ajuntament.*
- e) Tramesa al Departament de Medi Ambient i Habitatge.*

Així, un cop elaborat el plànol de delimitació i aprovat pel ple de l'Ajuntament, s'iniciarà la informació pública. Posteriorment serà necessari el corresponent informe de la Direcció General de Forests (abans de Medi Natural) del Departament d'Agricultura, Ramaderia, Pesca i Alimentació (DARPA), i l'aprovació de definitiva pel ple de l'Ajuntament. I en darrera instància serà tramès al mateix DARPA, de la Generalitat de Catalunya.

5. CARTOGRAFIA

La relació de plànols adjunta és la següent:

- | | |
|---------------------------------------|----------|
| 1. Plànol de delimitació (topogràfic) | 1:50.000 |
| 2. Plànol/s de detall (topogràfic) | 1:5.000 |

Barcelona, desembre de 2016

El coordinador de l'estudi



Claudi Racionero
Enginyer de Monts i Veterinari

II. ANNEXES

Annex 1: Superfícies de les tipologies de vegetació de les franges de prevenció

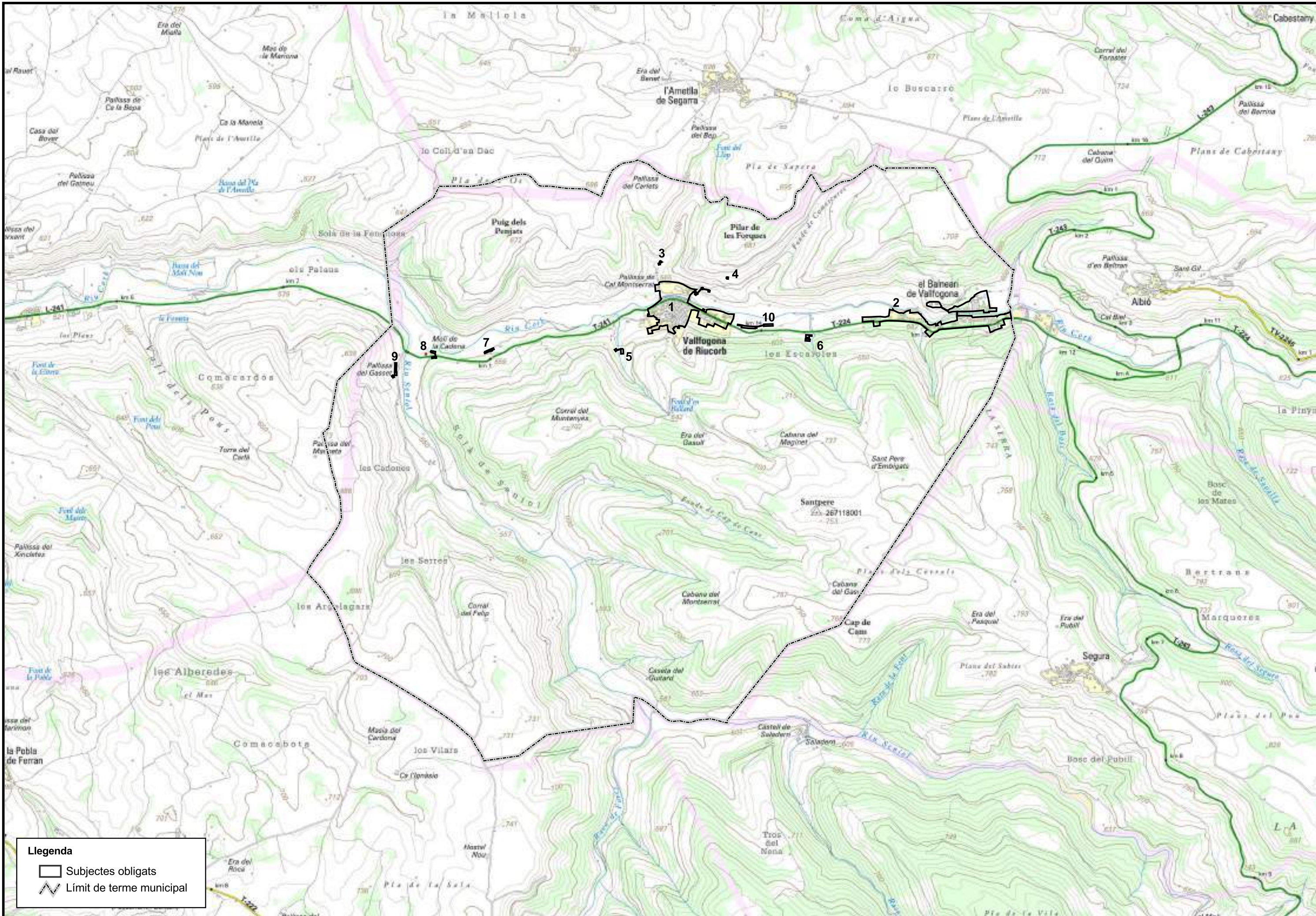
CODI	Superfície total (m ²)	Superfície No forestal (m ²)	Superfície arbrada <20 CC (m ²)	Superfície arbrada >20 (m ²)	Superfície matollar (m ²)	Superfície total actuació (m ²)
43159-001	57.201	33.647	0	2.869	20.685	23.554
43159-002	78.657	21.932	0	44.322	12.403	56.725
43159-003	3.860	2.656	0	0	1.204	1.204
43159-004	3.004	181	641	0	2.182	2.823
43159-005	6.078	3.856	0	2.005	217	2.222
43159-006	5.741	2.872	0	2.869	0	2.869
43159-007	5.502	4.559	0	943	0	943
43159-008	6.069	1.517	0	4.552	0	4.552
43159-009	7.416	5.801	0	1.254	361	1.615
43159-010	13.041	12.815	0	0	226	226

Nota: la superfície total és la superfície delimitada per la línia exterior de la franja, mentre que la superfície d'actuació és la superfície forestal sobre la que caldrà actuar.

III. PLÀNOLS

- 1. Plànol de delimitació d'àmbit municipal**
- 2. Plànol de detall de les franges de prevenció**

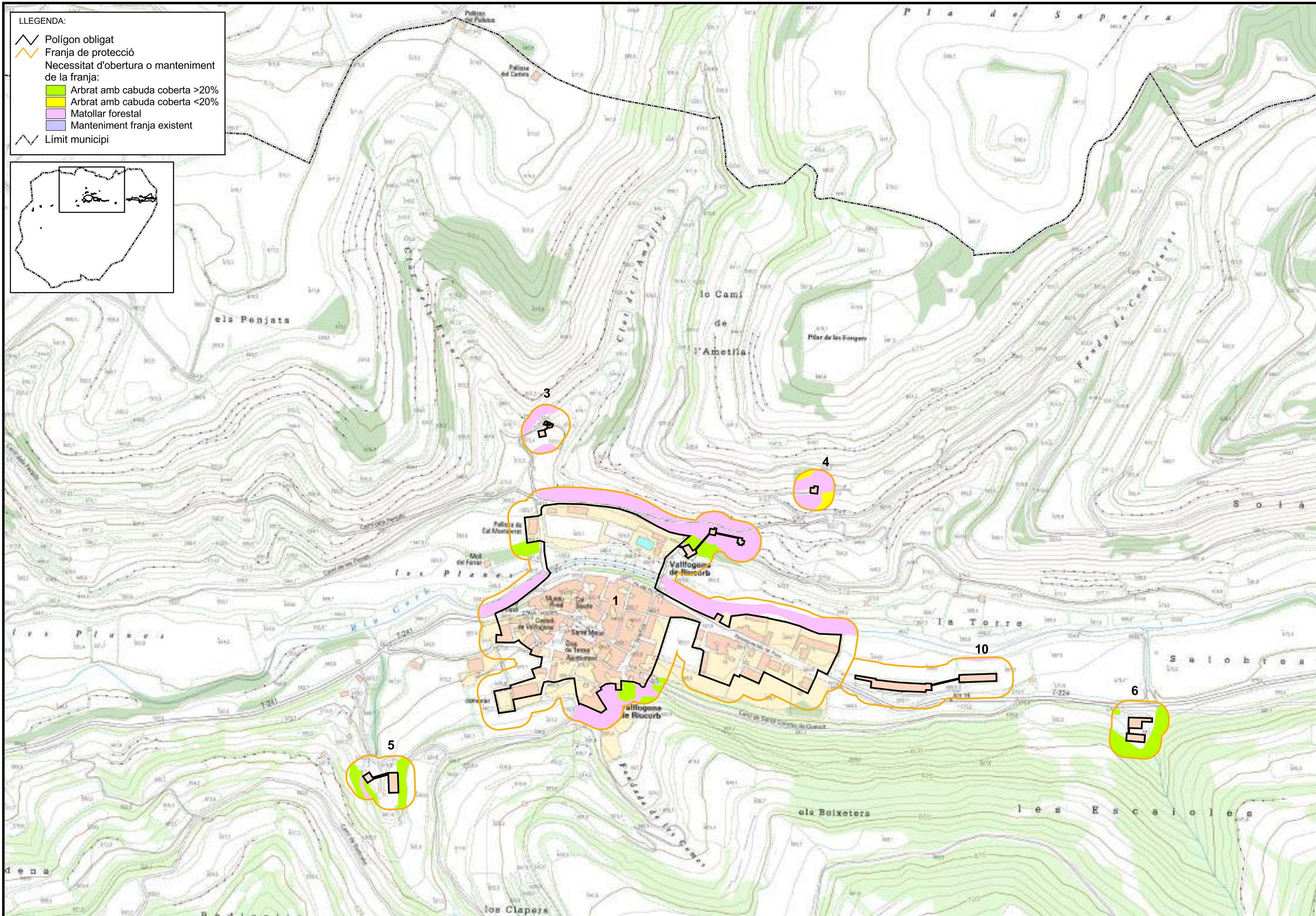
SIGNAT ELECTRÒNICAMENT PER: Roser Gavaldà Sobrepere - DNI ** (SIG) el dia 03/04/2023 a les 15:46:36 i Maria Assumpció Camela Corbella - DNI ** (SIG) el dia 04/04/2023 a les 14:28:58
 Registrat d'entrada el dia 04/04/2023 a les 18:01:09 amb el número d'assentament 2023-0000019826



Legenda

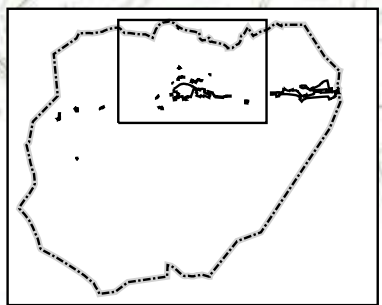
- Subjectes obligats
- Límit de terme municipal

SIGNAT ELECTRÒNICAMENT PER: Roser Gavaldà Sobrepere - DNI ** (SIG) el dia 03/04/2023 a les 15:46:36 i Maria Assumpció Camela Corbella - DNI ** (SIG) el dia 04/04/2023 a les 14:28:58 Registrat d'entrada el dia 04/04/2023 a les 18:01:09 amb el número d'assentament 2023-0000019826



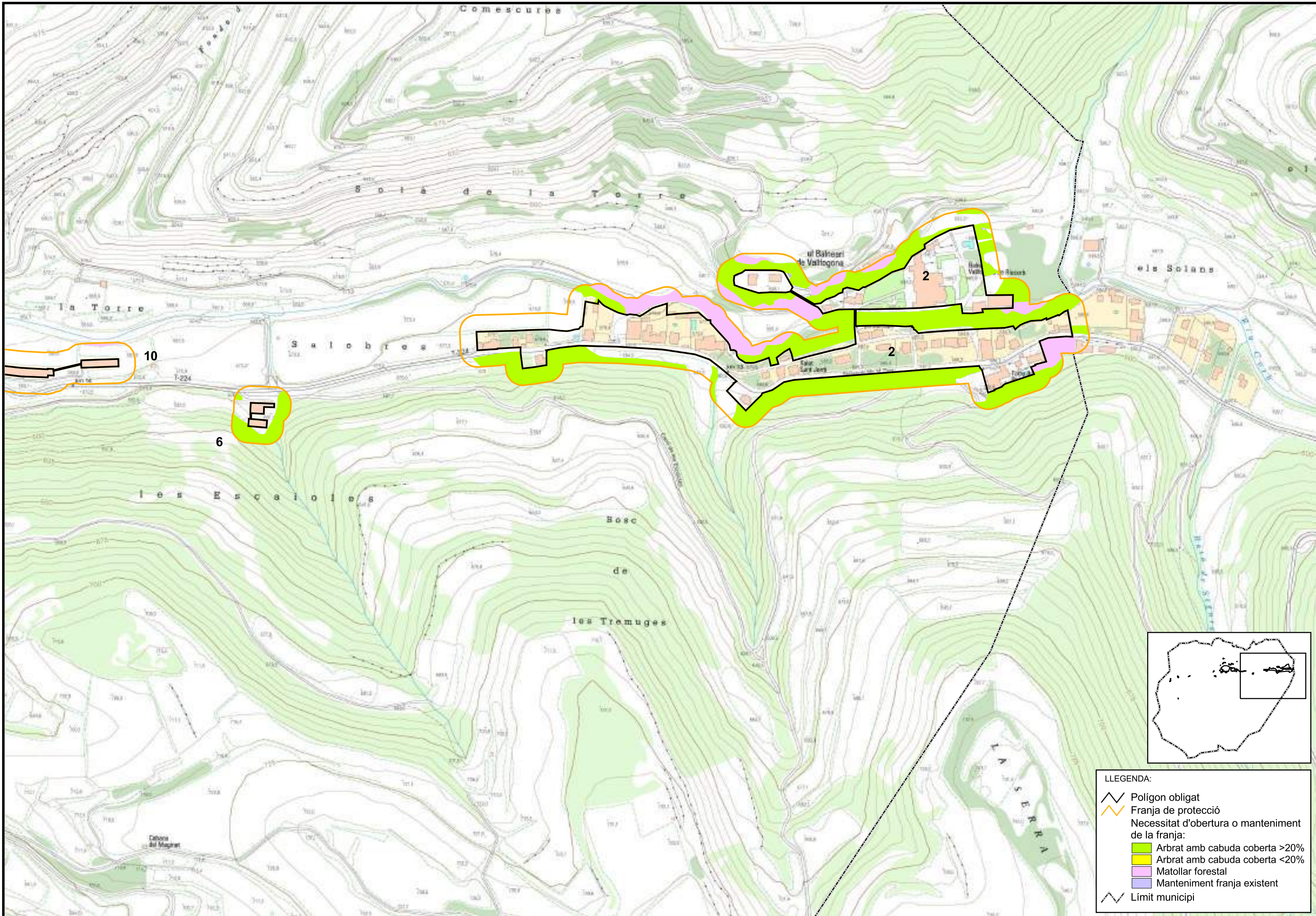
LLEENDA:

- Polígon obligat
- Franja de protecció
- Necessitat d'obertura o manteniment de la franja:
- Arbrat amb cabuda coberta >20%
- Arbrat amb cabuda coberta <20%
- Matollar forestal
- Manteniment franja existent
- Límit municipi



	CLAU: 2015-0010312	PLÀNOL DE DELIMITACIÓ DE MESURES DE PREVENCIÓ DELS INCENDIS FORESTALS DEL MUNICIPI DE VALLFOGONA DE RIUCORB (CONCA DE B.)	DATA: DESEMBRE 2016		DIBUIXAT PER: CLAUDI RACIONERO COTS COMPROVAT: ENGINYER DE MONTS COL.1544	ESCALES: 1:5.000	TÍTOL DEL PLÀNOL: MAPA DETALL FRANJA DE PROTECCIÓ	PLÀNOL: 2	FULL: 1 DE 3
--	--------------------	---	---------------------	--	--	------------------	---	-----------	--------------

SIGNAT ELECTRÒNICAMENT PER: Roser Gavaldà Sobrepere - DNI ** (SIG) el dia 03/04/2023 a les 15:46:36 i Maria Assumpció Canela Corbella - DNI ** (SIG) el dia 04/04/2023 a les 14:28:58 Registrat d'entrada el dia 04/04/2023 a les 18:01:09 amb el número d'assentament 2023-0000019826

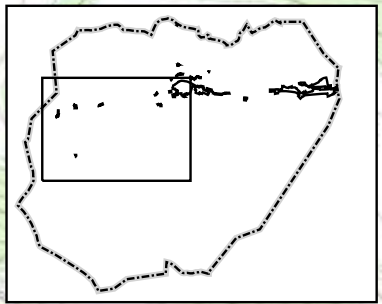
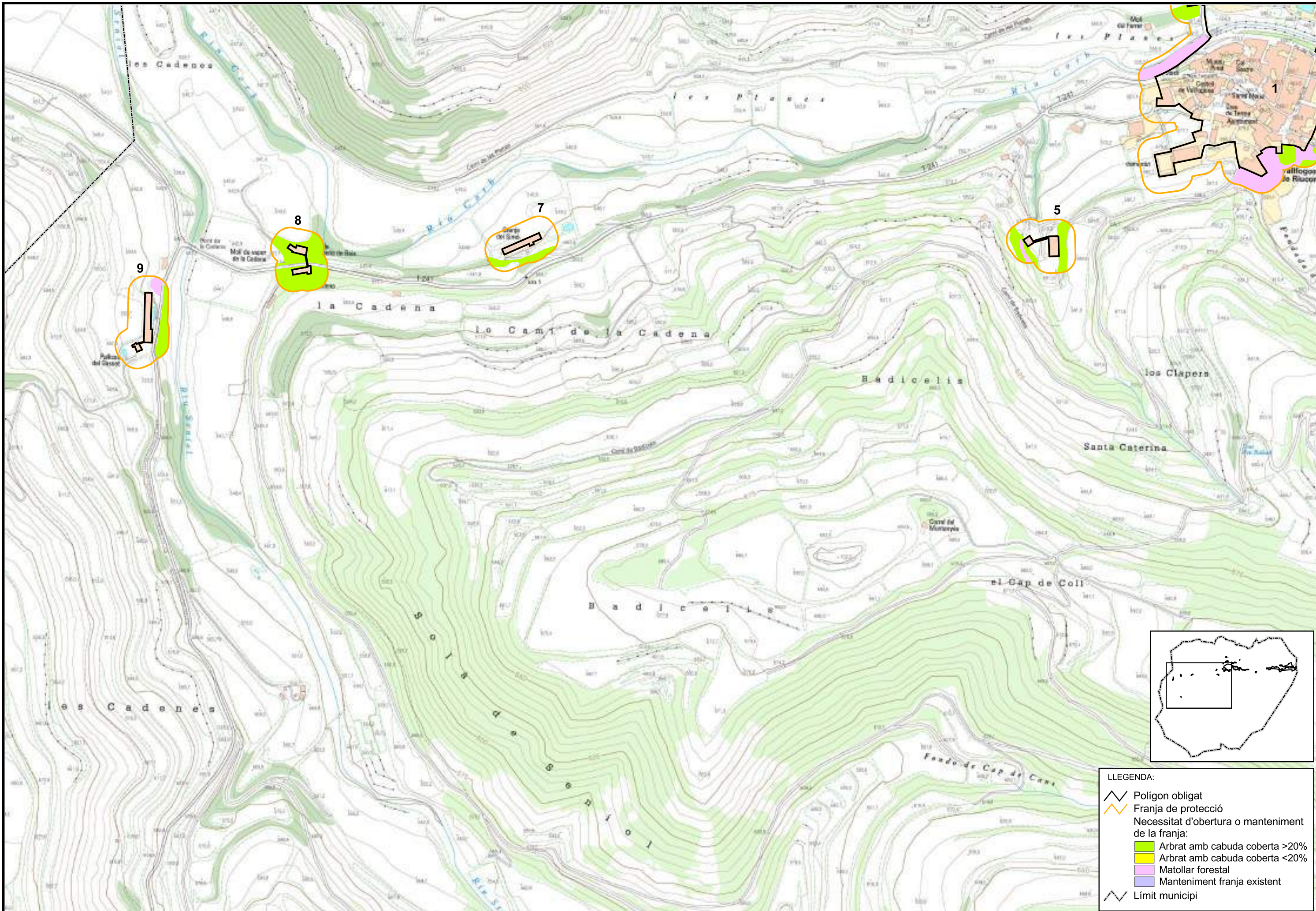


LLEENDA:

- Polígon obligat
- Franja de protecció
- Necessitat d'obertura o manteniment de la franja:
 - Arbrat amb cabuda coberta >20%
 - Arbrat amb cabuda coberta <20%
 - Matollar forestal
 - Manteniment franja existent
- Límit municipi

	CLAU	2015-0010312	PLÀNOL DE DELIMITACIÓ DE MESURES DE PREVENCIÓ DELS INCENDIS FORESTALS DEL MUNICIPI DE VALLFOGONA DE RIUCORB (CONCA DE B.)	DATA	DESEMBRE 2016		DIBUIXAT PER: COMPROVAT	ESCALES:	1:5.000	TÍTOL DEL PLÀNOL	MAPA DETALL FRANJA DE PROTECCIÓ	PLÀNOL	2	FULL	2 DE 3
	Aquest document és una còpia autèntica del document electrònic a través del servei de validació de la Seu Electrònica de l'ENSA	8004220008 201500003260		CLAUDI RACIONERO COTS ENGINYER DE MONTS COL.1544											

SIGNAT ELECTRÒNICAMENT PER: Roser Gavaldà Sobrepere - DNI ** (SIG) el dia 03/04/2023 a les 15:46:36 i Maria Assumpció Canela Corbella - DNI ** (SIG) el dia 04/04/2023 a les 14:28:58 Registrat d'entrada el dia 04/04/2023 a les 18:01:09 amb el número d'assentament 2023-0000019826



LLEENDA:

- Polígon obligat
- Franja de protecció
- Necessitat d'obertura o manteniment de la franja:
 - Arbrat amb cabuda coberta >20%
 - Arbrat amb cabuda coberta <20%
 - Matollar forestal
 - Manteniment franja existent
- Límit municipi



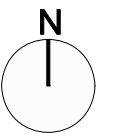
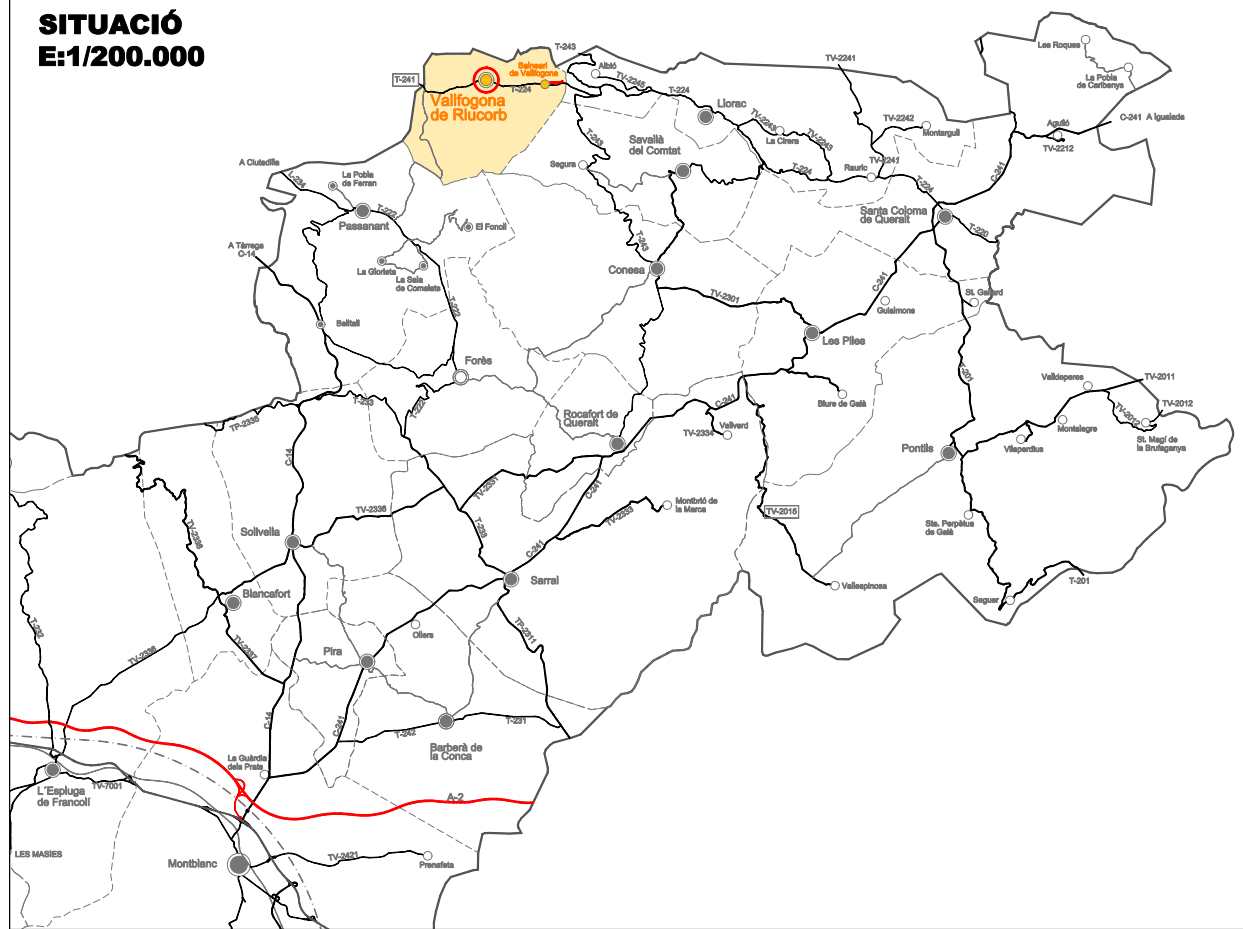
Consell Comarcal
de la Conca de Barberà

Aquest document és una còpia autèntica del document electrònic custodiat per Diputació de Tarragona. Podeu verificar la seva autenticitat a través del servei de validació de l'Ens amb el CVE 2E605A333350F4066E7576E0CD834A85 i data d'emissió 08/02/2024 a les 11:09:58

PLÀNOLS

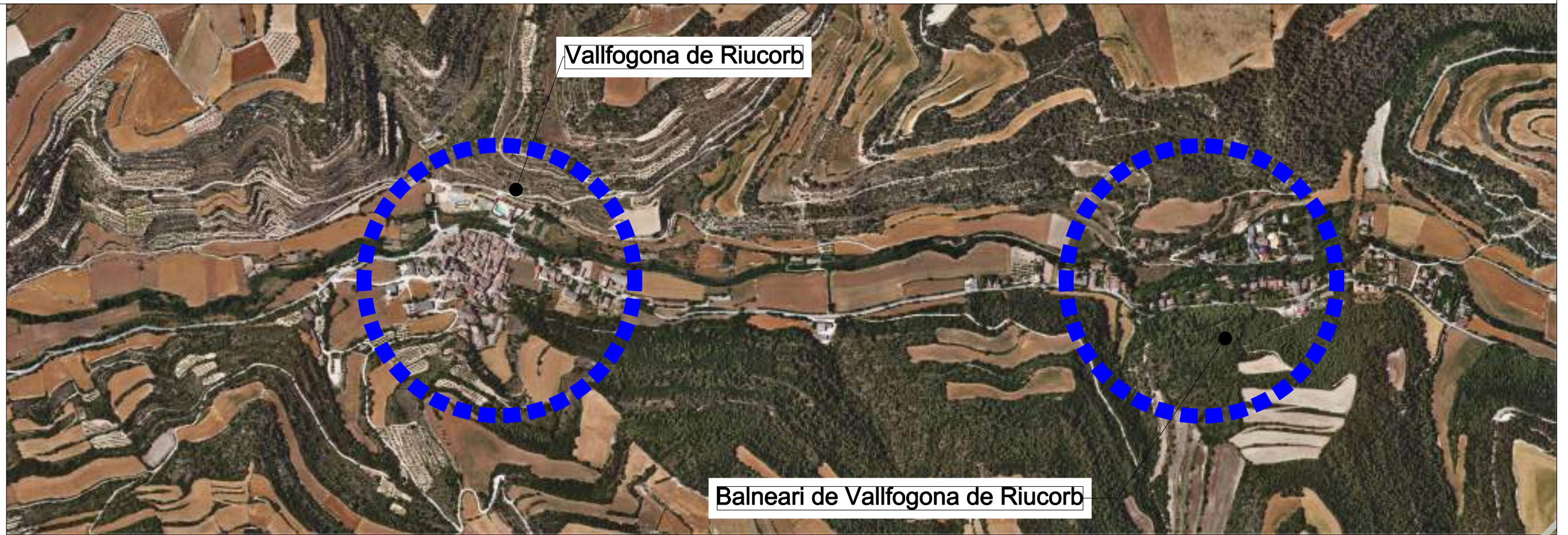
Núm.	Títol del plànol	Escala
A01	SITUACIÓ I EMPLAÇAMENT	Escala: 1:200.000 / 1:10.000
B01	FRANGES DE PROTECCIÓ (Vallfogona de Riucorb)	Escala: 1:1000
B02	FRANGES DE PROTECCIÓ (Balneari de Vallfogona de Riucorb)	Escala: 1:2500

SITUACIÓ
E:1/200.000




..... ÀMBIT DE L'ACTUACIÓ

EMPLAÇAMENT
E:1/10.000

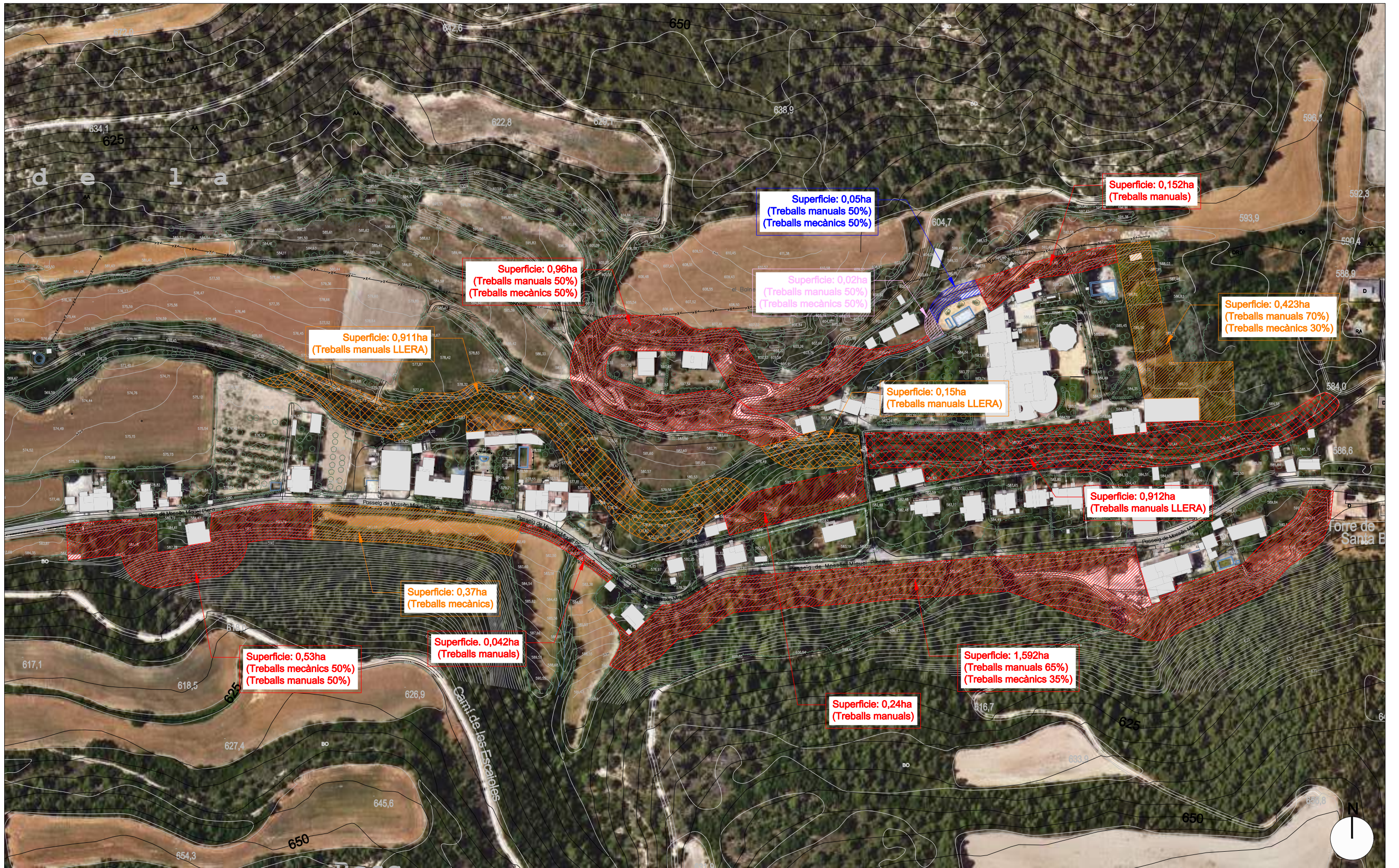


SIGNAT ELECTRÒNICAMENT PER: Roser Gavaldà Sobreperè - DNI 2211 (SIG) el dia 04/04/2023 a les 14:28:58 Registrat d'entrada el dia 04/04/2023 a les 18:01:09 amb el número d'assentament 2023-0000019826

 Consell Comarcal de la Conca de Barberà Ajuntament de Valfogona de Riucorb	Promotor:	Estudi previ:	Emplaçament:	Data:	Dibuixat:	Tècnic redactor:	Assistència tècnica:	Nom Plànol:	Escala:	Plànol:
	PREVENCIÓ LOCAL D'INCENDIS FORESTALS Expedient: 2023_AT0617	març de 2023	M.Ibarra	R.Gavaldà	Roser Gavaldà Sobreperè	-----	SITUACIÓ I EEMPLAÇAMENT	1/10.000 1/200.000	A01	

Aquest document és una còpia electrònica del document original custodiat per Diputació de Tarragona. Podeu verificar la seva autenticitat a través del servei de validació de la Secció d'Informació i Transparència de la Diputació de Tarragona. CVE: 2B605A33350F4066B7576E0CD8834A85 i data d'emissió 08/09/2023

SIGNAT ELECTRÒNICAMENT PER: Roser Gavaldà Sobrepera - DNI 22.11.1981 (SIG) el dia 03/04/2023 a les 15:46:36 i Maria Assumpció Camela Corbella - DNI 22.11.1981 (SIG) el dia 04/04/2023 a les 14:28:58 Registrat d'entrada el dia 04/04/2023 a les 18:01:09 amb el número d'assentament 2023-0000019826



ACTUACIONS A REALITZAR
 Treballs amb mitjans manuals amb un pendent superior al 45%
 Treballs amb mitjans mecànics amb un pendent inferior al 45%

LLEGENDA	TIPUS DE TREBALLS
SÍMBOL	DENOMINACIÓ
	Obertura de franja (1a. Intervenció)
	Obertura de franja (Densitat mitjana)
	Obertura de franja (Densitat baixa)
	Manteniment densitat alta (cobertura >70%)
	Manteniment densitat mitjana (cobertura 30-70%)
	Manteniment densitat baixa (cobertura <30%)
	Retirada de matolls

Consell Comarcal de la Conca de Barberà Oficina tècnica	Promotor:	Estudi previ:	Emplaçament:	Data:	Dibuixat:	Tècnic redactor:	Assistència tècnica:	Nom Plànol:	Escala:	Plànol:
	Ajuntament de PREVENIÓ LOCAL D'INCENDIS FORESTALS	març de 2023	M.Ibarra	09:59:2023_AT0617	R.Gavaldà	Roser Gavaldà Sobrepera	---	TOPOGRÀFIC 1:5000 / ORTOFOTOGRAFIA Franges de protecció Balneari de Vallfogona de Riucorb	1/2500	B02

Aquest document és una còpia autèntica del document electrònic original custodiat per Diputació de Tarragona. Podeu verificar la seva autenticitat a través del servei de validació de l'Enx amb el CVE 2E605A33350F4066E7576E0CD8834A85 i data d'emissió 08/02/2024 a les 11:09:58

PRESSUPOST

Aquest document és una còpia autèntica del document electrònic custodiat per Diputació de Tarragona. Podeu verificar la seva autenticitat a través del servei de validació de l'Ens amb el CVE 2E605A33350F4066E7576E0CD8834A85 i data d'emissió 08/02/2024 a les 11:09:58

PRESSUPOST APLICACIÓ DE PREUS



PREVENCIÓ LOCAL D'INCENDIS FORESTALS

Promotor: Ajuntament de Vallfogona de Riucorb

Expedient: 2023_AT0617

AMIDAMENTS I APLICACIÓ DE PREUS

Obra	01	PRESSUPOST 2023_AT0617
Capitol	01	TREBALLS FORESTALS

NUM. CODI	UA	DESCRIPCIÓ	uts	longitut	amplada	alçada	total	PREU	IMPORT
1	FDA-01	ha	Nova franja d'alta densitat (cobertura >70%) de fins a 25m, per protecció contra incendis. Tasques de desbroç del sotabosc manual i mecanitzat amb tractor fins a deixar un 15% de massa arbustiva. Selecció de plaçonada i reducció de la densitat arborea, en especial atenció a les espècies més pirofites (Pinus Alepensis, Chamaerops humilis "palmito"). Poda de branques fins a una altrua de 3m o 1/3 de l'alçada de l'arbre. Trituració de les restes vegetals in situ. Tala d'arbres deixant una distància entre ells de 6-7 metres. Quedant una superfície total de copes d'arbres de màxim 35% Aquest preu inclou els costos de Segurtat i Salut, auxiliars i costos directes i indirectes.						
	1	Franja d'alta densitat (cobertura >70%)							
	2	Vallfogona	1,00	0,060			0,06		
	3	Vallfogona no inclòs en PPIF	1,00	0,250			0,25		
	4	Balneari de Vallfogona	1,00	3,520			3,52		
TOTAL AMIDAMENT							3,83	2.500,17	9.575,65
2	FDM-01	ha	Nova franja de mitja densitat (cobertura 30-70%) de fins a 25m, per protecció contra incendis. Tasques de desbroç del sotabosc manual i mecanitzat amb tractor fins a deixar un 15% de massa arbustiva. Selecció de plaçonada i reducció de la densitat arborea, en especial atenció a les espècies més pirofites (Pinus Alepensis, Chamaerops humilis "palmito"). Poda de branques fins a una altrua de 3m o 1/3 de l'alçada de l'arbre. Trituració de les restes vegetals in situ. Tala d'arbres deixant una distància entre ells de 6-7 metres. Quedant una superfície total de copes d'arbres de màxim 35% Aquest preu inclou els costos de Segurtat i Salut, auxiliars i costos directes i indirectes.						
	1	Franja de mitja densitat (cobertura 30-70%)							
	2	Vallfogona no inclòs en PPIF	1,00	0,010			0,01		
	3	Balneari de Vallfogona	1,00	0,793			0,79		
TOTAL AMIDAMENT							0,80	1.250,09	1.003,82
3	FDM-LL1	ha	Nova franja de mitja densitat per a llera (cobertura 30-70%) de fins a 25m, per protecció contra incendis. Tasques de desbroç del sotabosc manual i mecanitzat amb tractor fins a deixar un 15% de massa arbustiva. Selecció de plaçonada i reducció de la densitat arborea, en especial atenció a les espècies més pirofites (Pinus Alepensis, Chamaerops humilis "palmito"). Poda de branques fins a una altrua de 3m o 1/3 de l'alçada de l'arbre. Trituració de les restes vegetals in situ. Tala d'arbres deixant una distància entre ells de 6-7 metres. Quedant una superfície total de copes d'arbres de màxim 35% Aquest preu inclou els costos de Segurtat i Salut, auxiliars i costos directes i indirectes.						
	1	Franja de mitja densitat (cobertura 30-70%)							
	2	Balneari de Vallfogona	1,00	1,060			1,06		



PREVENCIÓ LOCAL D'INCENDIS FORESTALS

Promotor: Ajuntament de Vallfogona de Riucorb

Expedient: 2023_AT0617

AMIDAMENTS I APLICACIÓ DE PREUS

TOTAL AMIDAMENT	1,06	1.250,09	1.325,10
-----------------	------	----------	----------

4 FDM-LL12 ha Nova franja de mitja densitat per a llera (cobertura >70%) de fins a 25m, per protecció contra incendis. Tasques de desbroç del sotabosc manual i mecanitzat amb tractor fins a deixar un 15% de massa arbustiva. Selecció de plaçonedada i reducció de la densitat arborea, en especial atenció a les espècies més pirofites (Pinus Alepensis, Chamaerops humilis "palmito"). Poda de branques fins a una altrua de 3m o 1/3 de l'alçada de l'arbre. Trituració de les restes vegetals in situ. Tala d'arbres deixant una distància entre ells de 6-7 metres. Quedant una superfície total de copes d'arbres de màxim 35%
Aquest preu inclou els costos de Segurtat i Salut, auxiliars i costos directes i indirectes.

1 Franja d'alta densitat (cobertura 30-70%)

2 Balneari de Vallfogona	1,00	0,912	0,91
--------------------------	------	-------	------

TOTAL AMIDAMENT	0,91	2.500,17	2.280,16
-----------------	------	----------	----------

5 FDB-01 ha Nova franja de baixa densitat (cobertura <30%) de fins a 25m, per protecció contra incendis. Tasques de desbroç del sotabosc manual i mecanitzat amb tractor fins a deixar un 15% de massa arbustiva. Selecció de plaçonedada i reducció de la densitat arborea, en especial atenció a les espècies més pirofites (Pinus Alepensis, Chamaerops humilis "palmito"). Poda de branques fins a una altrua de 3m o 1/3 de l'alçada de l'arbre. Trituració de les restes vegetals in situ. Tala d'arbres deixant una distància entre ells de 6-7 metres. Quedant una superfície total de copes d'arbres de màxim 35%
Aquest preu inclou els costos de Segurtat i Salut, auxiliars i costos directes i indirectes.

1 Franja de baixa densitat (cobertura <30%)

2 Balneari de Vallfogona	1,00	0,020	0,02
--------------------------	------	-------	------

TOTAL AMIDAMENT	0,02	798,67	15,97
-----------------	------	--------	-------

6 FM-01 ha Nova Franja de matolls de fins a 25m, per protecció contra incendis. Tasques de desbroç del sotabosc manual i mecanitzat amb tractor fins a deixar un 15% de massa arbustiva. Selecció de plaçonedada i reducció de la densitat arborea, en especial atenció a les espècies més pirofites (Pinus Alepensis, Chamaerops humilis "palmito"). Trituració de les restes vegetals in situ.
Aquest preu inclou els costos de Segurtat i Salut, auxiliars i costos directes i indirectes.

1 Balneari de Vallfogons	1,00	0,050	0,05
--------------------------	------	-------	------

TOTAL AMIDAMENT	0,05	555,59	27,78
-----------------	------	--------	-------



Consell Comarcal
de la Conca de Barberà

Aquest document és una còpia autèntica del document electrònic custodiat per Diputació de Tarragona. Podeu verificar la seva autenticitat a través del servei de validació de l'Enx amb el CVE amb el Seu Electrònica de l'Enx amb el CVE 2E605A33350F4066E7576E0CD8834A85 i data d'emissió 08/02/2024 a les 11:09:58

PRESSUPOST

RESUM DEL PRESSUPOST



PREVENCIÓ LOCAL D'INCENDIS FORESTALS

Promotor: Ajuntament de Vallfogona de Riucorb
Expedient: 2023_AT0617

RESUM DE PRESSUPOST

NIVELL 2: Capítol			Import
Capítol	01.01	TREBALLS FORESTALS	14.228,48
Obra	01	Pressupost 2023_AT0617	14.228,48

PRESSUPOST D'EXECUCIÓ MATERIAL	14.228,48 €
13% Despeses generals	1.849,70 €
6% Benefici industrial	853,71 €
VALOR ESTIMAT DEL CONTRACTE	16.931,89 €
21% IVA	3.555,70 €
PRESSUPOST TOTAL	20.487,59 €

Montblanc, març de 2023

Promotor:

Tècnic/a redactor/a

Ajuntament de Vallfogona de Riucorb

Roser Gavaldà Sobreperè